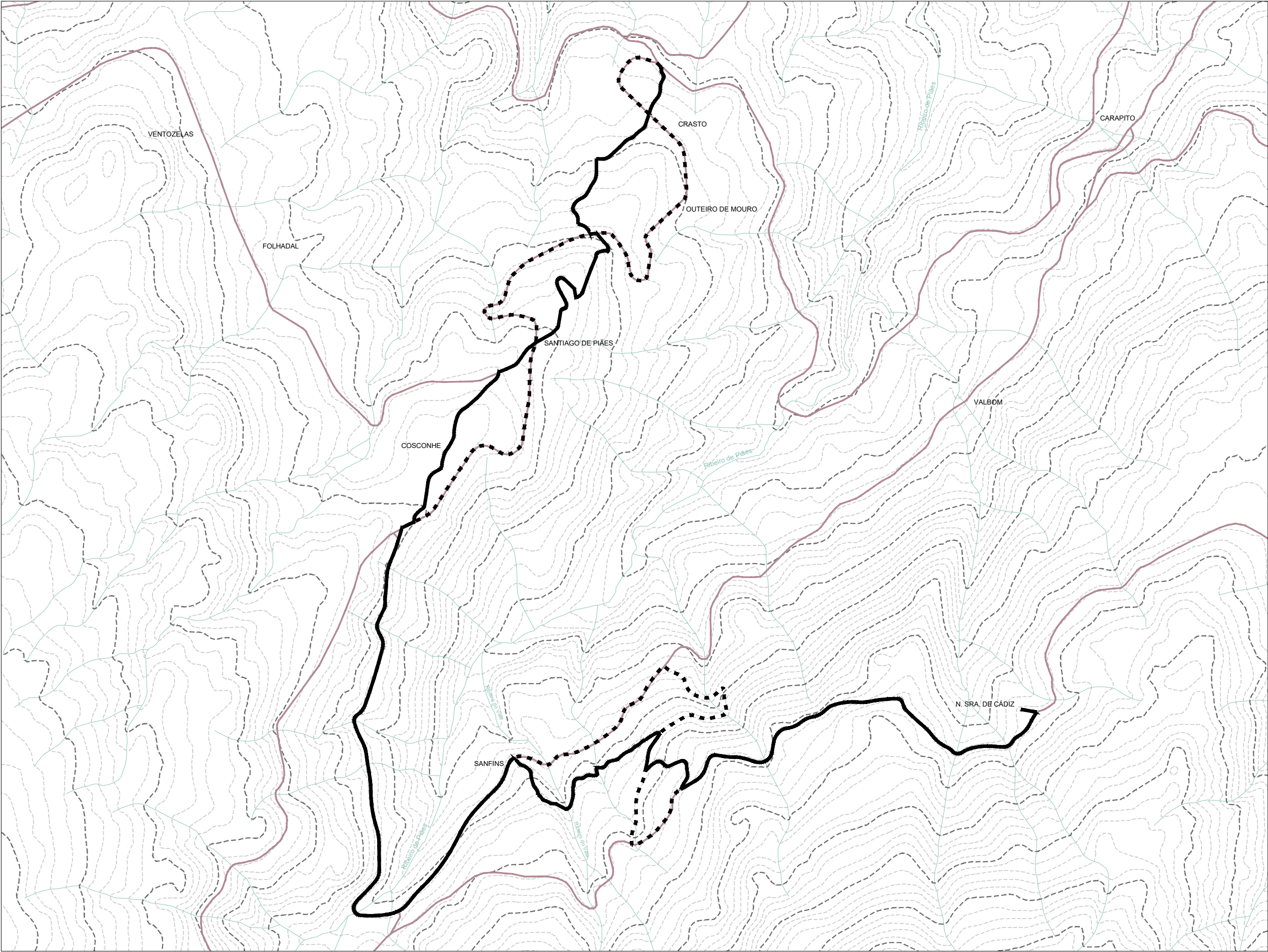


ESTE DESENHO É PROPRIEDADE DA P4 ARTES E TÉCNICAS DA PAISAGEM LDA NÃO PODENDO SER REPRODUZIDO OU DIVULGADO SEM AUTORIZAÇÃO ESCRITA DA MESMA (Decreto-lei 63/85 de 14 de Março)

NOTAS GERAIS: 1 - OS TRABALHOS DEVERÃO SER EXECUTADOS DE ACORDO COM OS ELEMENTOS GRÁFICOS E ESCRITOS FORNECIDOS; 2 - TODAS AS COTAS DEVERÃO SER CONFIRMADAS EM OBRA; 3 - O EMPREITEIRO DEVERÁ ELABORAR TODOS OS DESENHOS DE PORMENOR E PREPARAÇÃO. NECESSÁRIOS PARA A RESOLUÇÃO DE CASOS PARTICULARES NÃO ESPECIFICADOS EM PROJECTO E SUBMETE-LOS À APROVAÇÃO DOS PROJECTISTAS; 4 - AS ESCALAS SUPERIORES PREVALECEM SOBRE AS INFERIORES; 5-O PRESENTE DESENHO FAZ PARTE DA FASE DE PROJECTO DE EXECUÇÃO. QUALQUER PROPOSTA DE ALTERAÇÃO DEVERÁ SER APRESENTADA, PREPARADA E APROVADA PELOS PROJECTISTAS



- Curva de Nível Mestra
- Curva de Nível Secundária
- Linha de água
- Estradas Principais
- Percorso Sugerido
- Percorso Original

20.CPR
Caminhos de Peregrinação - Itinerário 2
Localização

EQUIPA PROJETISTA
ARQUITETURA PAISAGISTA

P4 Artes e Técnicas da Paisagem
Tel: +351 223 261 577 _ email: geral@p4.pt

ARQUITETURA
spaceworkers
arquitectura | design

ENGENHARIA

DONO DE OBRA
ADER-SOUSA

PROJETO
CAMINHOS DE PEREGRINAÇÃO
Itinerário 2 | Crasto - N. Sra. de Cádiz

FASE
PROJETO DE EXECUÇÃO

ESPECIALIDADE
ARQUITETURA PAISAGISTA

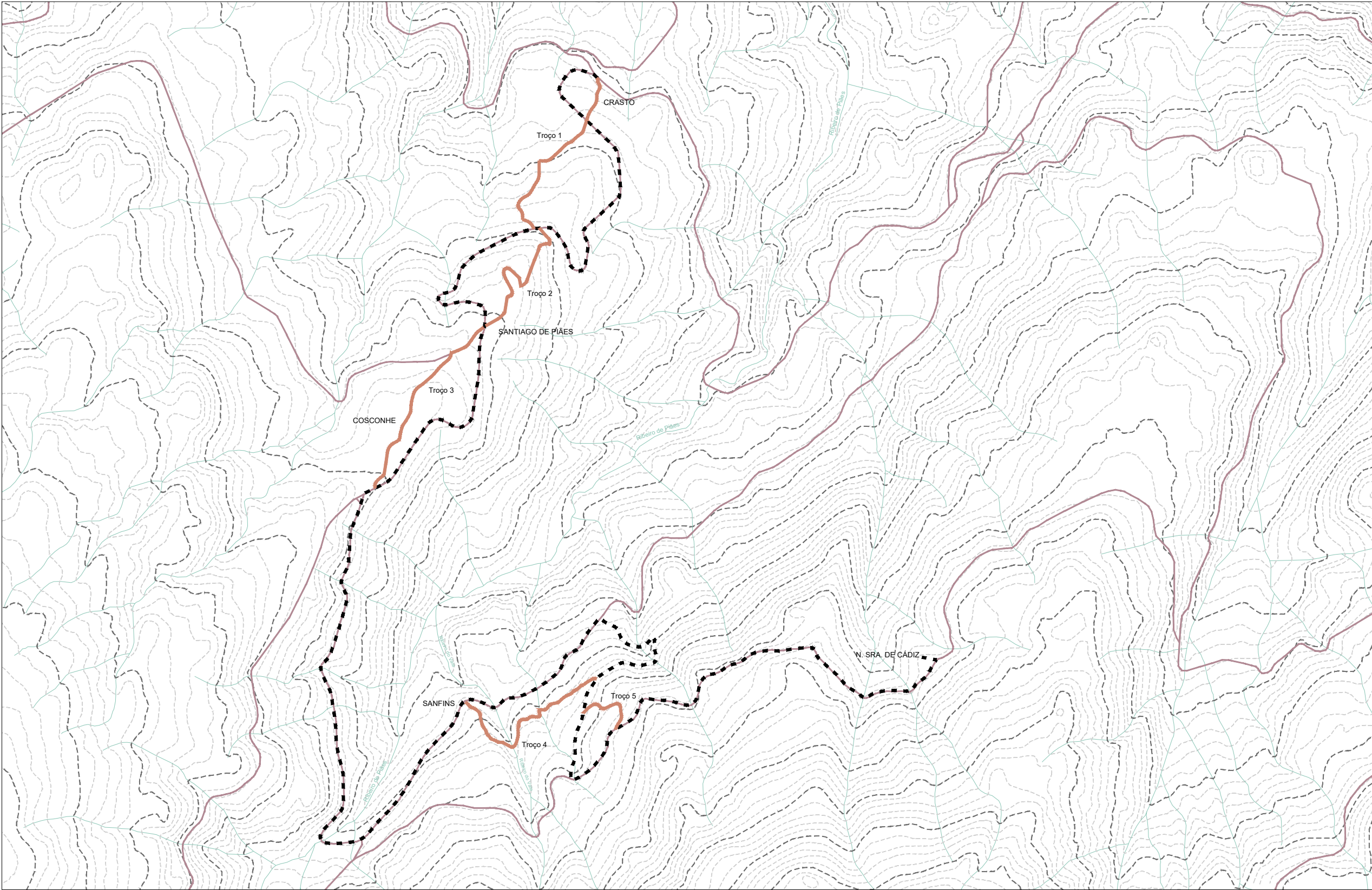
DESENHO
LOCALIZAÇÃO

TÉCNICOS RESPONSÁVEIS
Luís Paiva
Marta Paupério

DES.	DESENHO Nº	REV
PROJ.	20.CPR	00 00
DATA	07/2020	
ESCALA	1:12500	
0 100 250M		
ESCALA GRÁFICA		

ESTE DESENHO É PROPRIEDADE DA P4 ARTES E TÉCNICAS DA PAISAGEM LDA NÃO PODENDO SER REPRODUZIDO OU DIVULGADO SEM AUTORIZAÇÃO ESCRITA DA MESMA (Decreto-lei 63/85 de 14 de Março)

NOTAS GERAIS: 1 - OS TRABALHOS DEVERÃO SER EXECUTADOS DE ACORDO COM OS ELEMENTOS GRÁFICOS E ESCRITOS FORNECIDOS; 2- TODAS AS COTAS DEVERÃO SER CONFIRMADAS EM OBRA; 3 - O EMPREITEIRO DEVERÁ ELABORAR TODOS OS DESENHOS DE PORMENOR E PREPARAÇÃO, NECESSÁRIOS PARA A RESOLUÇÃO DE CASOS PARTICULARES NÃO ESPECIFICADOS EM PROJECTO E SUBMETÊ-LOS À APROVAÇÃO DOS PROJECTISTAS; 4 - AS ESCALAS SUPERIORES PREVALECEM SOBRE AS INFERIORES; 5-O PRESENTE DESENHO FAZ PARTE DA FASE DE PROJECTO DE EXECUÇÃO. QUALQUER PROPOSTA DE ALTERAÇÃO DEVERÁ SER APRESENTADA, PREPARADA E APROVADA PELOS PROJECTISTAS



Troço 1

Vista para Minas de Água

Caminhos de acesso rural

Calçada Irregular de Granito

Troços com sombra

Troço 2

Equipamentos - Fonte

Igreja Matriz de Santiago de Piães

Cruzar o interior de Lugares

Troço 3

Identidade Cultural

Identidade Cultural

Troço 4

Atravessamento de ribeiras

Vista panorâmica

Calçada Irregular de Granito

Troços sobre sombra de pérgolas

Troço 5

Identidade Cultural

Caminho de acesso rural

- Curva de Nível Mestra
- Curva de Nível Secundária
- Linha de água
- Estradas Principais
- Percurso Original
- Troços Alternativos

20.CPR
Caminhos de Peregrinação - Itinerário 2
Troços Alternativos

EQUIPA PROJETISTA

ARQUITETURA PAISAGISTA



Tel: +351 223 261 577 _ email: geral@p4.pt

ARQUITETURA



ENGENHARIA

DONO DE OBRA

ADER-SOUSA

PROJETO

CAMINHOS DE PEREGRINAÇÃO
Itinerário 2 | Crasto - N. Sra. de Cádiz

FASE

PROJETO DE EXECUÇÃO

ESPECIALIDADE

ARQUITETURA PAISAGISTA

DESENHO

TROÇOS ALTERNATIVOS

TÉCNICOS RESPONSÁVEIS

Luis Paiva
Marta Paupério

DES.	DESENHO Nº	REV
PROJ.	20.CPR	
DATA	07/2020	00A 00
ESCALA	1:15000	
0 100 250M		
ESCALA GRÁFICA		

ESTE DESENHO É PROPRIEDADE DA P4 ARTES E TÉCNICAS DA PAISAGEM LDA NÃO PODENDO SER REPRODUZIDO OU DIVULGADO SEM AUTORIZAÇÃO ESCRITA DA MESMA (Decreto-lei 6385 de 14 de Março)

NOTAS GERAIS: 1 - OS TRABALHOS DEVERÃO SER EXECUTADOS DE ACORDO COM OS ELEMENTOS GRÁFICOS E ESCRITOS FORNECIDOS; 2 - TODAS AS COTAS DEVERÃO SER CONFIRMADAS EM OBRA; 3 - O EMPREITEIRO DEVERÁ ELABORAR TODOS OS DESENHOS DE PORMENOR E PREPARAÇÃO, NECESSÁRIOS PARA A RESOLUÇÃO DE CASOS PARTICULARES NÃO ESPECIFICADOS EM PROJECTO E SUBMETÊ-LOS À APROVAÇÃO DOS PROJECTISTAS; 4 - AS ESCALAS SUPERIORES PREVALECEM SOBRE AS INFERIORES; 5-O PRESENTE DESENHO FAZ PARTE DA FASE DE PROJECTO DE EXECUÇÃO, QUALQUER PROPOSTA DE ALTERAÇÃO DEVERÁ SER APRESENTADA, PREPARADA E APROVADA PELOS PROJECTISTAS



- Curva de Nivel Mestra
- - - Curva de Nivel Secundária
- Linha de água
- Estradas Principais
- Percurso Sugerido

- 1 Igreja Matriz de Santiago de Piães e Cruzeiros

2 Alminhas Santiago de Piães

3 Capela de Santo António e Cruzeiros

4 Chafariz

5 Cruzeiro

6 Alminhas de Cosconhe (1)

7 Alminhas de Cosconhe (2)
- 8 Alminhas de Sanfins (1)

9 Casa de Paços de Concelho

10 Estátua Sagrada Família

11 Capela de N. Sra. do Socorro

12 Alminhas de Sanfins (2)

13 Cruzeiro

14 Capela de Nossa Srª de Cádiz

20.CPR
Caminhos de Peregrinação - Itinerário 2
Caraterização Monumentos

EQUIPA PROJETISTA

ARQUITETURA PAISAGISTA



Tel: +351 223 261 577 _ email: geral@p4.pt

ARQUITETURA



ENGENHARIA

DONO DE OBRA

ADER-SOUSA

PROJETO

CAMINHOS DE PEREGRINAÇÃO
Itinerário 2 | Crasto - N. Sra. de Cádiz

FASE

PROJETO DE EXECUÇÃO

ESPECIALIDADE

ARQUITETURA PAISAGISTA

DESENHO

CARATERIZAÇÃO MONUMENTOS

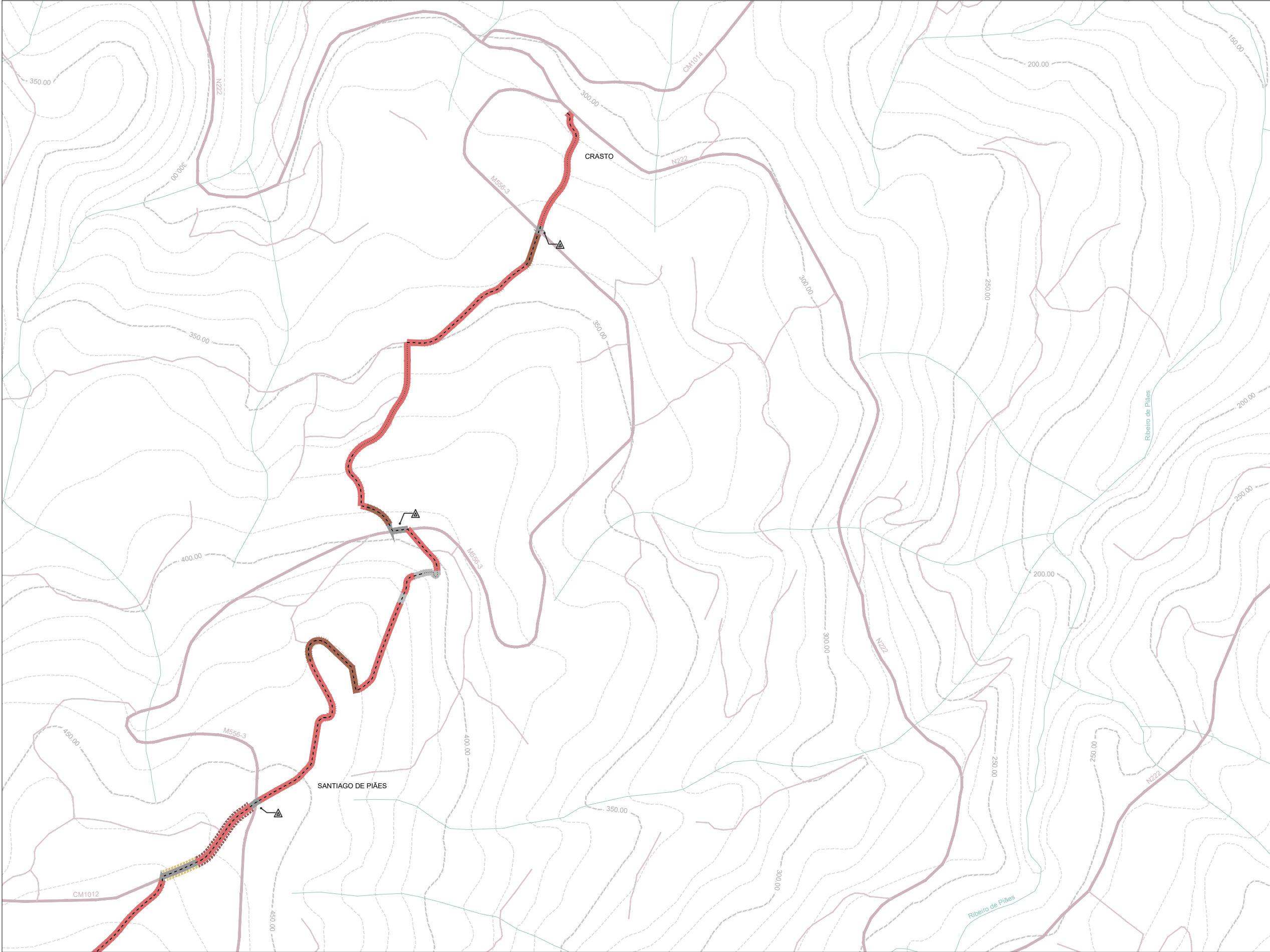
TÉCNICOS RESPONSÁVEIS

Luís Paiva
Marta Paupério

DES.	DESENHO Nº	REV
PROJ. 20.CPR	01	00
DATA 07/2020		
ESCALA 1:12500		
<div><div><div>0</div><div>100</div><div>250M</div></div><div><div></div><div></div><div></div></div></div> <div>ESCALA GRÁFICA</div>		

ESTE DESENHO É PROPRIEDADE DA **P4 ARTES E TÉCNICAS DA PAISAGEM LDA** NÃO PODENDO SER REPRODUZIDO OU DIVULGADO SEM AUTORIZAÇÃO ESCRITA DA MESMA (Decreto-lei 63/85 de 14 de Março)

NOTAS GERAIS: 1 - OS TRABALHOS DEVERÃO SER EXECUTADOS DE ACORDO COM OS ELEMENTOS GRÁFICOS E ESCRITOS FORNECIDOS; 2 - TODAS AS COTAS DEVERÃO SER CONFIRMADAS EM OBRA; 3 - O EMPREITEIRO DEVERÁ ELABORAR TODOS OS DESENHOS DE PORMENOR E PREPARAÇÃO, NECESSÁRIOS PARA A RESOLUÇÃO DE CASOS PARTICULARES NÃO ESPECIFICADOS EM PROJECTO E SUBMETÊ-LOS À APROVAÇÃO DOS PROJECTISTAS; 4 - AS ESCALAS SUPERIORES PREVALECEM SOBRE AS INFERIORES; 5-O PRESENTE DESENHO FAZ PARTE DA FASE DE PROJECTO DE EXECUÇÃO. QUALQUER PROPOSTA DE ALTERAÇÃO DEVERÁ SER APRESENTADA, PREPARADA E APROVADA PELOS PROJECTISTAS



Legenda

- Curvas de Nivel Mestras
- Curvas de Nivel Secundárias
- Linhas de água
- Estradas Principais
- Estradas Secundárias
- Caminhos

Pavimentos

- Pavimento em Calçada Regular
- Pavimento em Calçada Irregular
- Pavimento em Calçada tipo Romana
- Pavimento em Betuminoso
- Pavimento em Terra Compactada
- Pavimento em Brita Asfáltica

Bermas

- Berma em Calçada
- Berma em Betuminoso
- Berma em Terra Compactada
- Drenagem
- Canalete de Betão
- Valeta de Betão
- Valeta de Terra Compactada

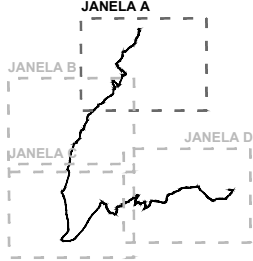
Percorso

- Percorso Partilhado com trânsito viário
- Percorso Segregado do trânsito viário
- Perigo - Fraca Visibilidade e s/ condições de Segurança

Pontes

- P1 - Ponte em Betão com guardas em murete de alvenaria
- P2 -Ponte em lajes de granito sem guardas

20.CPR
Caminhos de Peregrinação - Itinerário 2
Caraterização Percorso



Planta de Localização 1:100.000

EQUIPA PROJETISTA

ARQUITETURA PAISAGISTA



Tel: +351 223 261 577 _ email: geral@p4.pt

ARQUITETURA



ENGENHARIA

DONO DE OBRA

ADER-SOUSA

PROJETO

CAMINHOS DE PEREGRINAÇÃO
Itinerário 2 | Crasto - N. Sra. de Cádiz

FASE

PROJETO DE EXECUÇÃO

ESPECIALIDADE

ARQUITETURA PAISAGISTA

DESENHO

CARATERIZAÇÃO PERCURSO
Folha A

TÉCNICOS RESPONSÁVEIS

Luís Paiva
Marta Paupério

DES.	DESENHO Nº	REV
PROJ.	20.CPR	
DATA	07/2020	02A 00
ESCALA	1:5000	

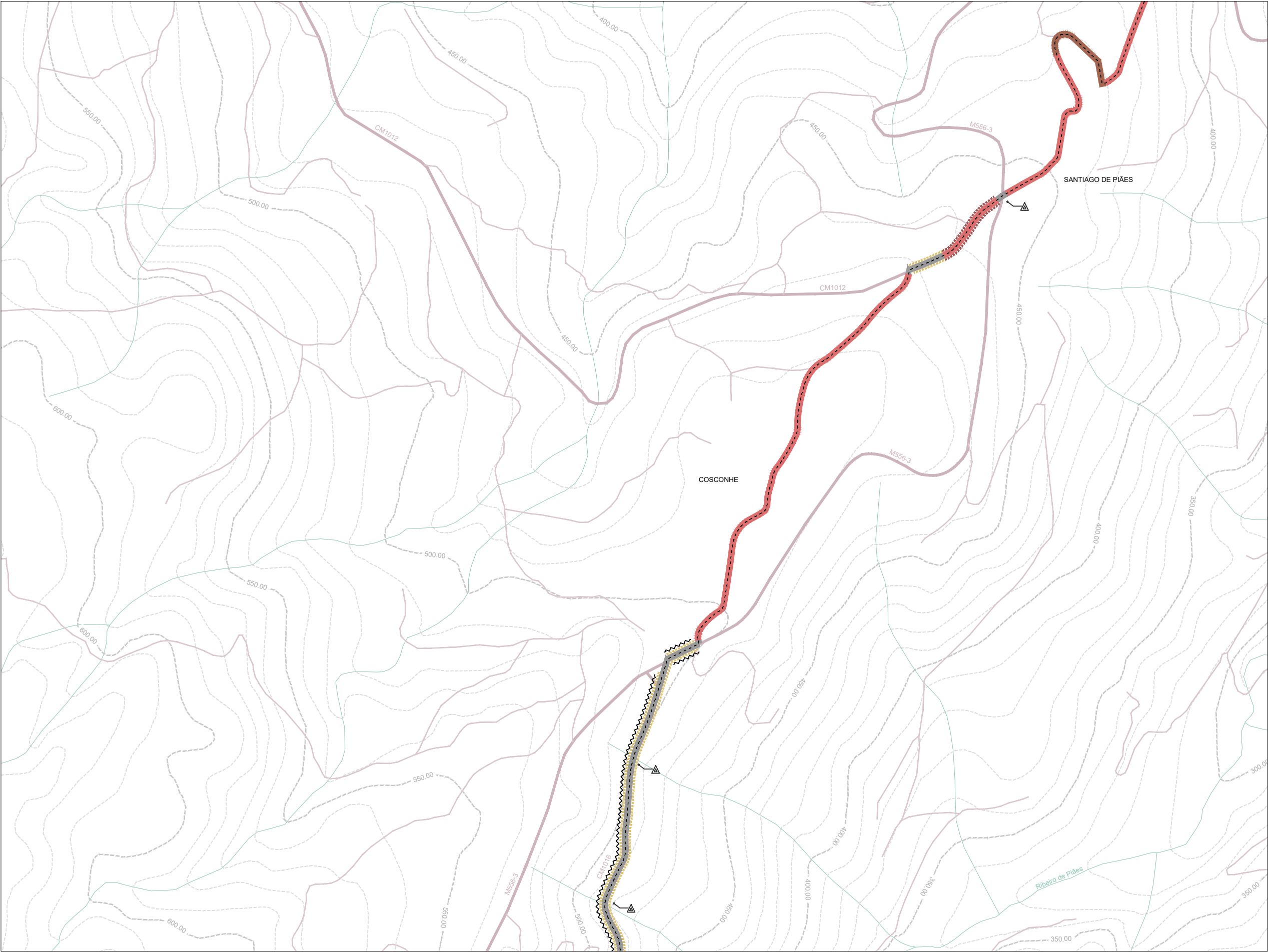
0 50 100M

ESCALA GRÁFICA



ESTE DESENHO É PROPRIEDADE DA **PA ARTES E TÉCNICAS DA PAISAGEM LDA** NÃO PODENDO SER REPRODUZIDO OU DIVULGADO SEM AUTORIZAÇÃO ESCRITA DA MESMA. (Decreto-lei 63/85 de 14 de Março)

NOTAS GERAIS: 1 - OS TRABALHOS DEVERÃO SER EXECUTADOS DE ACORDO COM OS ELEMENTOS GRÁFICOS E ESCRITOS FORNECIDOS; 2 - TODAS AS COTAS DEVERÃO SER CONFIRMADAS EM OBRA; 3 - O EMPREITEIRO DEVERÁ ELABORAR TODOS OS DESENHOS DE PORMENOR E PREPARAÇÃO, NECESSÁRIOS PARA A RESOLUÇÃO DE CASOS PARTICULARES NÃO ESPECIFICADOS EM PROJECTO E SUBMETÊ-LOS À APROVAÇÃO DOS PROJECTISTAS; 4 - AS ESCALAS SUPERIORES PREVALECEM SOBRE AS INFERIORES; 5-O PRESENTE DESENHO FAZ PARTE DO PROJECTO DE EXECUÇÃO. QUALQUER PROPOSTA DE ALTERAÇÃO DEVERÁ SER APRESENTADA, PREPARADA E APROVADA PELOS PROJECTISTAS



Legenda

- Curvas de Nivel Mestras
- Curvas de Nivel Secundárias
- Linhas de água
- Estradas Principais
- Estradas Secundárias
- Caminhos

Pavimentos

- Pavimento em Calçada Regular
- Pavimento em Calçada Irregular
- Pavimento em Calçada tipo Romana
- Pavimento em Betuminoso
- Pavimento em Terra Compactada
- Pavimento em Brita Asfáltica

Bermas

- Berma em Calçada
- Berma em Betuminoso
- Berma em Terra Compactada
- Drenagem
- Canaleta de Betão
- Valeta de Betão
- Valeta de Terra Compactada

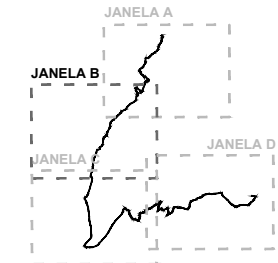
Percurso

- Percurso Partilhado com trânsito viário
- Percurso Segregado do trânsito viário
- Perigo - Fraca Visibilidade e s/ condições de Segurança

Pontes

- P1 - Ponte em Betão com guardas em murete de alvenaria
- P2 -Ponte em lajes de granito sem guardas

20.CPR
Caminhos de Peregrinação - Itinerário 2
Caraterização Percurso



Planta de Localização 1:100.000

EQUIPA PROJETISTA

ARQUITETURA PAISAGISTA



Tel: +351 223 261 577 _ email: geral@p4.pt

ARQUITETURA



ENGENHARIA

DONO DE OBRA

ADER-SOUSA

PROJETO

CAMINHOS DE PEREGRINAÇÃO
Itinerário 2 | Crasto - N. Sra. de Cádiz

FASE

PROJETO DE EXECUÇÃO

ESPECIALIDADE

ARQUITETURA PAISAGISTA

DESENHO

CARATERIZAÇÃO PERCURSO
Folha B

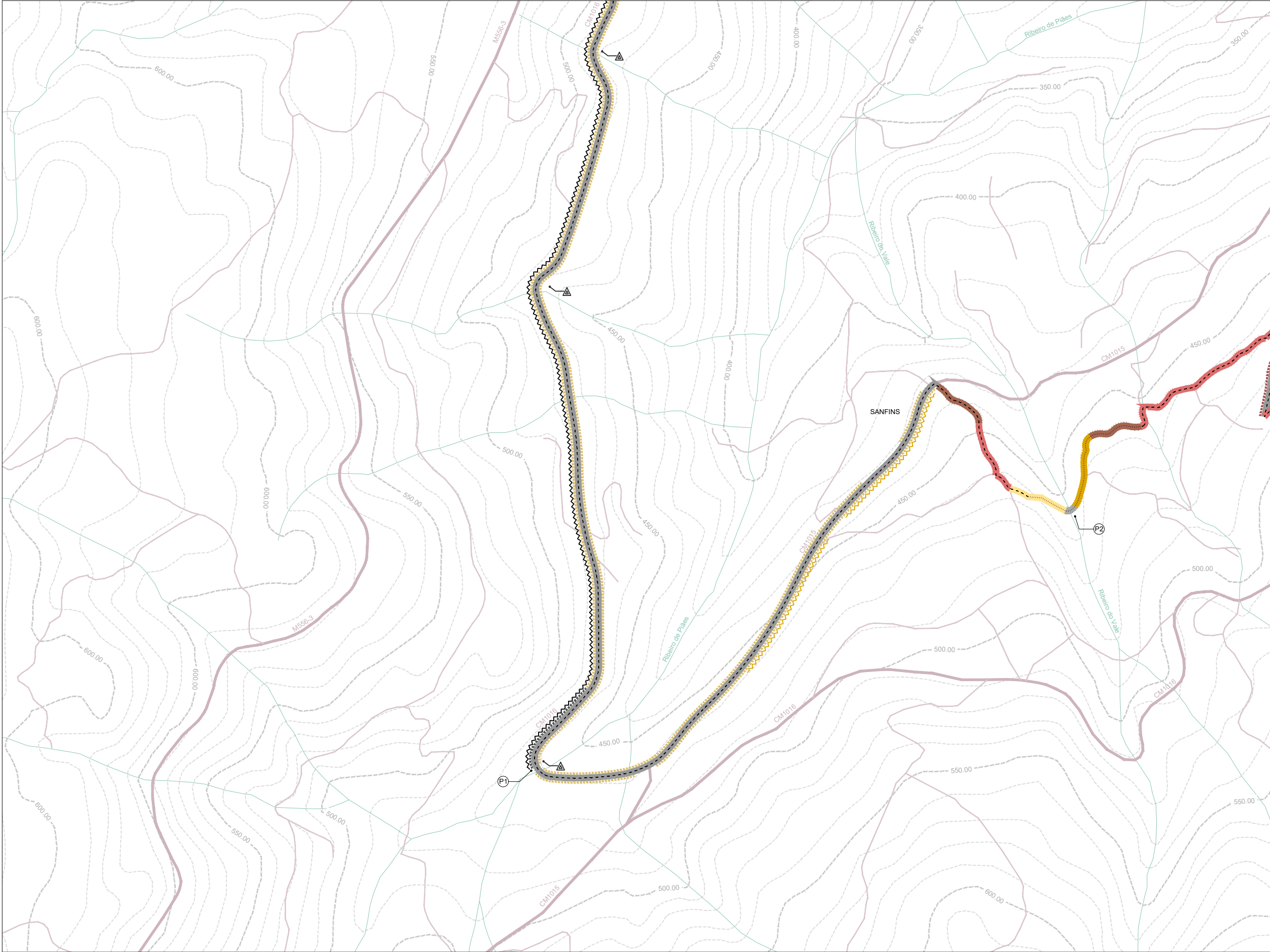
TÉCNICOS RESPONSÁVEIS

Lúis Paiva
Marta Paupério

DES.	DESENHO Nº	REV
PROJ.	20.CPR	02B 00
DATA	07/2020	
ESCALA	1:5000	
0 50 100M		
ESCALA GRÁFICA		

ESTE DESENHO É PROPRIEDADE DA P4 ARTES E TÉCNICAS DA PAISAGEM LDA NÃO PODENDO SER REPRODUZIDO OU DIVULGADO SEM AUTORIZAÇÃO ESCRITA DA MESMA (Decreto-lei 6385 de 14 de Março)

NOTAS GERAIS: 1 - OS TRABALHOS DEVERÃO SER EXECUTADOS DE ACORDO COM OS ELEMENTOS GRÁFICOS E ESCRITOS FORNECIDOS; 2 - TODAS AS COTAS DEVERÃO SER CONFIRMADAS EM OBRA; 3 - O EMPREITEIRO DEVERÁ ELABORAR TODOS OS DESENHOS DE PORMENOR E PREPARAÇÃO, NECESSÁRIOS PARA A RESOLUÇÃO DE CASOS PARTICULARES NÃO ESPECIFICADOS EM PROJECTO E SUBMETÊ-LOS À APROVAÇÃO DOS PROJECTISTAS; 4 - AS ESCALAS SUPERIORES PREVALECEM SOBRE AS INFERIORES; 5-O PRESENTE DESENHO FAZ PARTE DA FASE DE PROJECTO DE EXECUÇÃO. QUALQUER PROPOSTA DE ALTERAÇÃO DEVERÁ SER APRESENTADA, PREPARADA E APROVADA PELOS PROJECTISTAS



Legenda

- Curvas de Nivel Mestras
- Curvas de Nivel Secundárias
- Linhas de água
- Estradas Principais
- Estradas Secundárias
- Caminhos

Pavimentos

- Pavimento em Calçada Regular
- Pavimento em Calçada Irregular
- Pavimento em Calçada tipo Romana
- Pavimento em Betuminoso
- Pavimento em Terra Compactada
- Pavimento em Brita Asfáltica

Bermas

- Berma em Calçada
- Berma em Betuminoso
- Berma em Terra Compactada
- Drenagem
- Canalete de Betão
- Valeta de Betão
- Valeta de Terra Compactada

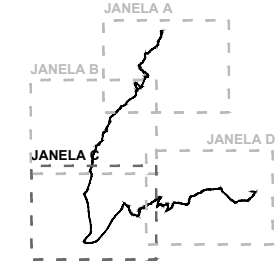
Percursos

- Percursos Partilhados com trânsito viário
- Percursos Segregados do trânsito viário
- Perigo - Fraca Visibilidade e s/ condições de Segurança

Pontes

- P1 - Ponte em Betão com guardas em murete de alvenaria
- P2 - Ponte em lajes de granito sem guardas

20.CPR
Caminhos de Peregrinação - Itinerário 2
Caraterização Percursos



Planta de Localização 1:100.000

EQUIPA PROJETISTA

ARQUITETURA PAISAGISTA



Tel: +351 223 261 577 _ email: geral@p4.pt

ARQUITETURA



ENGENHARIA

DONO DE OBRA

ADER-SOUSA

PROJETO

CAMINHOS DE PEREGRINAÇÃO
Itinerário 2 | Crasto - N. Sra. de Cádiz

FASE

PROJETO DE EXECUÇÃO

ESPECIALIDADE

ARQUITETURA PAISAGISTA

DESENHO

CARATERIZAÇÃO PERCURSO
Folha C

TÉCNICOS RESPONSÁVEIS

Luís Paiva
Marta Paupério

DES.	DESENHO Nº	REV
PROJ.	20.CPR	
DATA	07/2020	02C 00
ESCALA	1:5000	

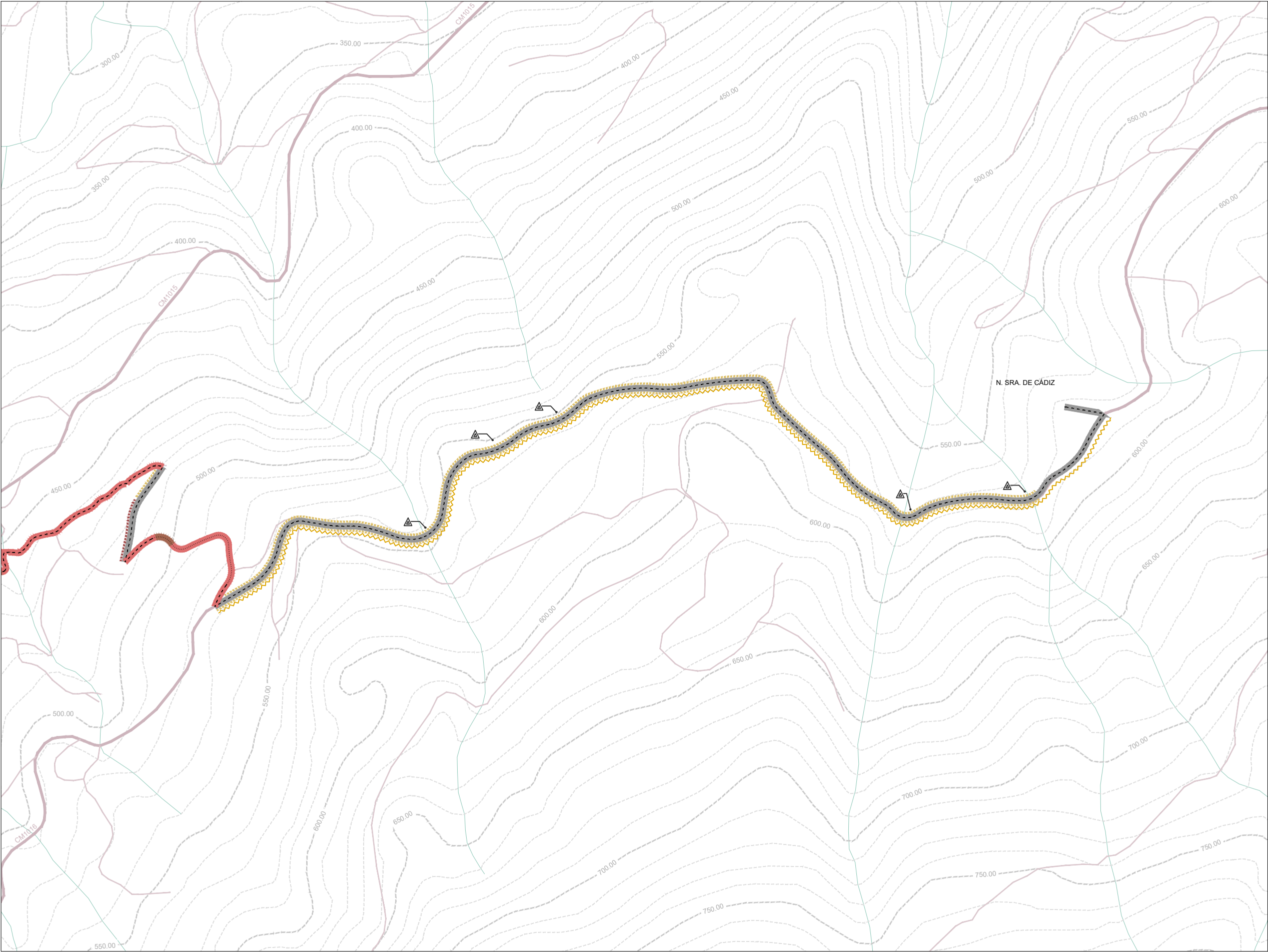
0 50 100M

ESCALA GRÁFICA



ESTE DESENHO É PROPRIEDADE DA **PA ARTES E TÉCNICAS DA PAISAGEM LDA** NÃO PODENDO SER REPRODUZIDO OU DIVULGADO SEM AUTORIZAÇÃO ESCRITA DA MESMA. (Decreto-lei 63/85 de 14 de Março)

NOTAS GERAIS: 1 - OS TRABALHOS DEVERÃO SER EXECUTADOS DE ACORDO COM OS ELEMENTOS GRÁFICOS E ESCRITOS FORNECIDOS; 2 - TODAS AS COTAS DEVERÃO SER CONFIRMADAS EM OBRA; 3 - O EMPREITEIRO DEVERÁ ELABORAR TODOS OS DESENHOS DE PORMENOR E PREPARAÇÃO, NECESSÁRIOS PARA A RESOLUÇÃO DE CASOS PARTICULARES NÃO ESPECIFICADOS EM PROJECTO E SUBMETÊ-LOS À APROVAÇÃO DOS PROJECTISTAS; 4 - AS ESCALAS SUPERIORES PREVALECEM SOBRE AS INFERIORES; 5-O PRESENTE DESENHO FAZ PARTE DA FASE DE EXECUÇÃO. QUALQUER PROPOSTA DE ALTERAÇÃO DEVERÁ SER APRESENTADA, PREPARADA E APROVADA PELOS PROJECTISTAS



Legenda

- Curvas de Nivel Mestras
- Curvas de Nivel Secundárias
- Linhas de água
- Estradas Principais
- Estradas Secundárias
- Caminhos

Pavimentos

- Pavimento em Calçada Regular
- Pavimento em Calçada Irregular
- Pavimento em Calçada tipo Romana
- Pavimento em Betuminoso
- Pavimento em Terra Compactada
- Pavimento em Brita Asfáltica

Bermas

- Berma em Calçada
- Berma em Betuminoso
- Berma em Terra Compactada
- Drenagem
- Canaleta de Betão
- Valeta de Betão
- Valeta de Terra Compactada

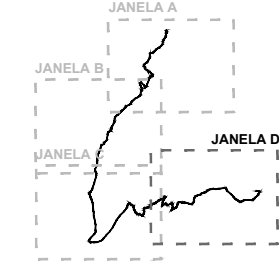
Percorso

- Percorso Partilhado com trânsito viário
- Percorso Segregado do trânsito viário
- Perigo - Fraca Visibilidade e s/ condições de Segurança

Pontes

- P1 - Ponte em Betão com guardas em murete de alvenaria
- P2 -Ponte em lajes de granito sem guardas

20.CPR
Caminhos de Peregrinação - Itinerário 2
Caraterização Percorso



Planta de Localização 1:100.000

EQUIPA PROJETISTA

ARQUITETURA PAISAGISTA



Tel: +351 223 261 577 _ email: geral@p4.pt

ARQUITETURA



ENGENHARIA

DONO DE OBRA

ADER-SOUSA

PROJETO

CAMINHOS DE PEREGRINAÇÃO
Itinerário 2 | Crasto - N. Sra. de Cádiz

FASE

PROJETO DE EXECUÇÃO

ESPECIALIDADE

ARQUITETURA PAISAGISTA

DESENHO

CARATERIZAÇÃO PERCURSO
Folha D

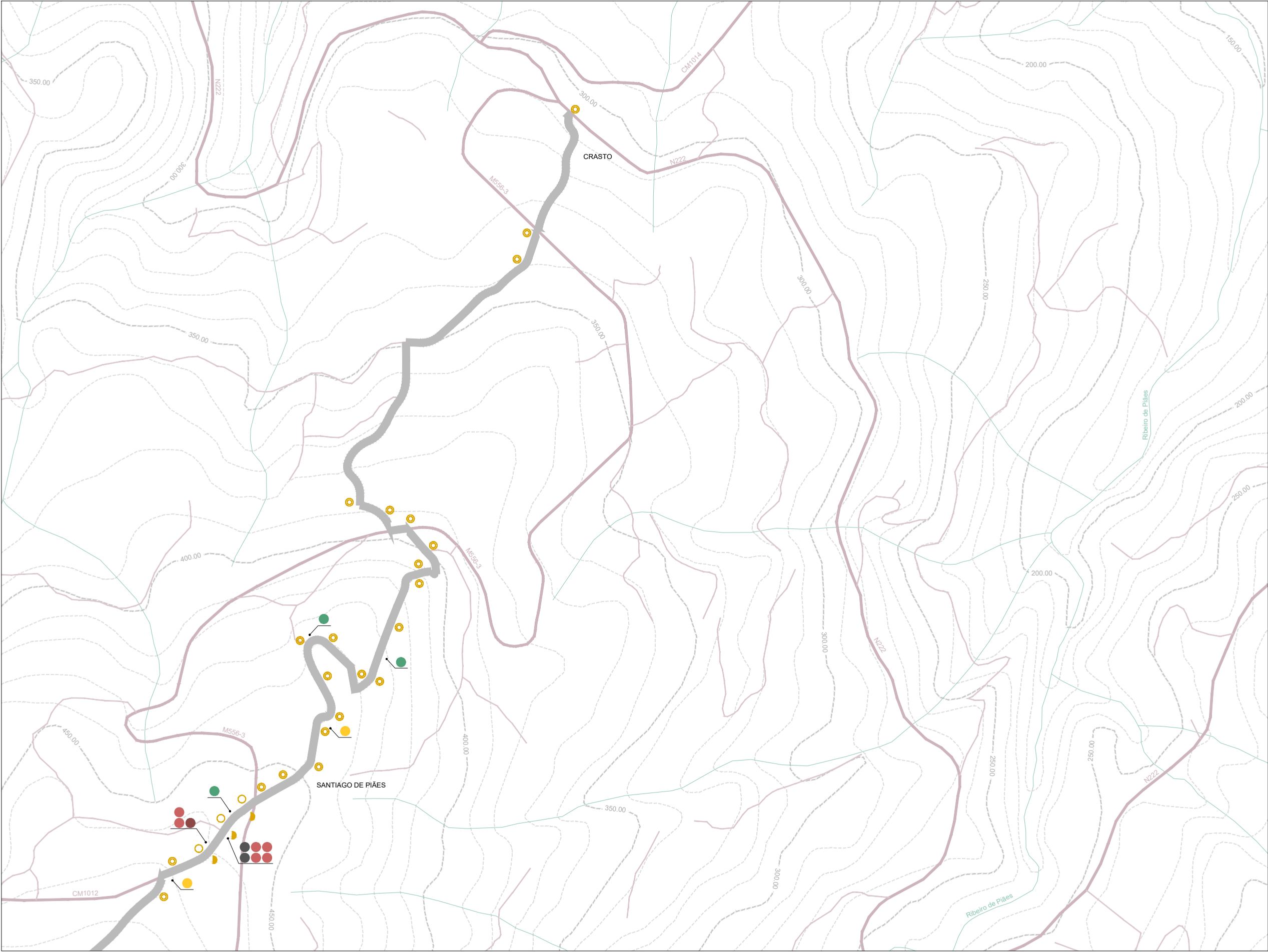
TÉCNICOS RESPONSÁVEIS

Luís Paiva
Marta Paupério

DES.	DESENHO Nº	REV
PROJ.	20.CPR	
DATA	07/2020	02D 00
ESCALA	1:5000	
0 50 100M		
ESCALA GRÁFICA		

ESTE DESENHO É PROPRIEDADE DA P4 ARTES E TÉCNICAS DA PAISAGEM LDA NÃO PODENDO SER REPRODUZIDO OU DIVULGADO SEM AUTORIZAÇÃO ESCRITA DA MESMA. (Decreto-lei 6385 de 14 de Março)

NOTAS GERAIS: 1 - OS TRABALHOS DEVERÃO SER EXECUTADOS DE ACORDO COM OS ELEMENTOS GRÁFICOS E ESCRITOS FORNECIDOS; 2 - TODAS AS COTAS DEVERÃO SER CONFIRMADAS EM OBRA; 3 - O EMPREITEIRO DEVERÁ ELABORAR TODOS OS DESENHOS DE PORMENOR E PREPARAÇÃO. NECESSÁRIOS PARA A RESOLUÇÃO DE CASOS PARTICULARES NÃO ESPECIFICADOS EM PROJECTO E SUBMETÊ-LOS À APROVAÇÃO DOS PROJECTISTAS; 4 - AS ESCALAS SUPERIORES PREVALECEM SOBRE AS INFERIORES; 5-O PRESENTE DESENHO FAZ PARTE DA FASE DE PROJECTO DE EXECUÇÃO. QUALQUER PROPOSTA DE ALTERAÇÃO DEVERÁ SER APRESENTADA, PREPARADA E APROVADA PELOS PROJECTISTAS

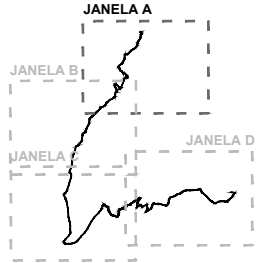


- Legenda**
- Curvas de Nível Mestras
 - Curvas de Nível Secundárias
 - Linhas de água
 - Estradas Principais
 - Estradas Secundárias
 - Caminhos

- Sinalética**
- Sinalética Cicável
 - Sinalética Pedonal
- Luminária**
- Luminária Tipo 1 - Braço e Luminária
 - Luminária Tipo 2 - Coluna 6M e Luminária LED
 - Luminária Tipo 3 - Coluna 3M e Luminária LED
 - Luminária Tipo 4 - Luminária Capela

- Mobiliário**
- Banco
 - Mesa PicNic
 - Contentores RSU
 - Papeleira
 - Bebedouro - Fonte

20.CPR
Caminhos de Peregrinação - Itinerário 2
Caraterização Equipamentos



Planta de Localização 1:100.000

EQUIPA PROJETA

ARQUITETURA PAISAGISTA



Tel: +351 223 261 577 _ email: geral@p4.pt

ARQUITETURA



ENGENHARIA

DONO DE OBRA

ADER-SOUSA

PROJETO

CAMINHOS DE PEREGRINAÇÃO
Itinerário 2 | Crasto - N. Sra. de Cádiz

FASE

PROJETO DE EXECUÇÃO

ESPECIALIDADE

ARQUITETURA PAISAGISTA

DESENHO

CARATERIZAÇÃO EQUIPAMENTOS
Folha A

TÉCNICOS RESPONSÁVEIS

Luís Paiva
Marta Paupério

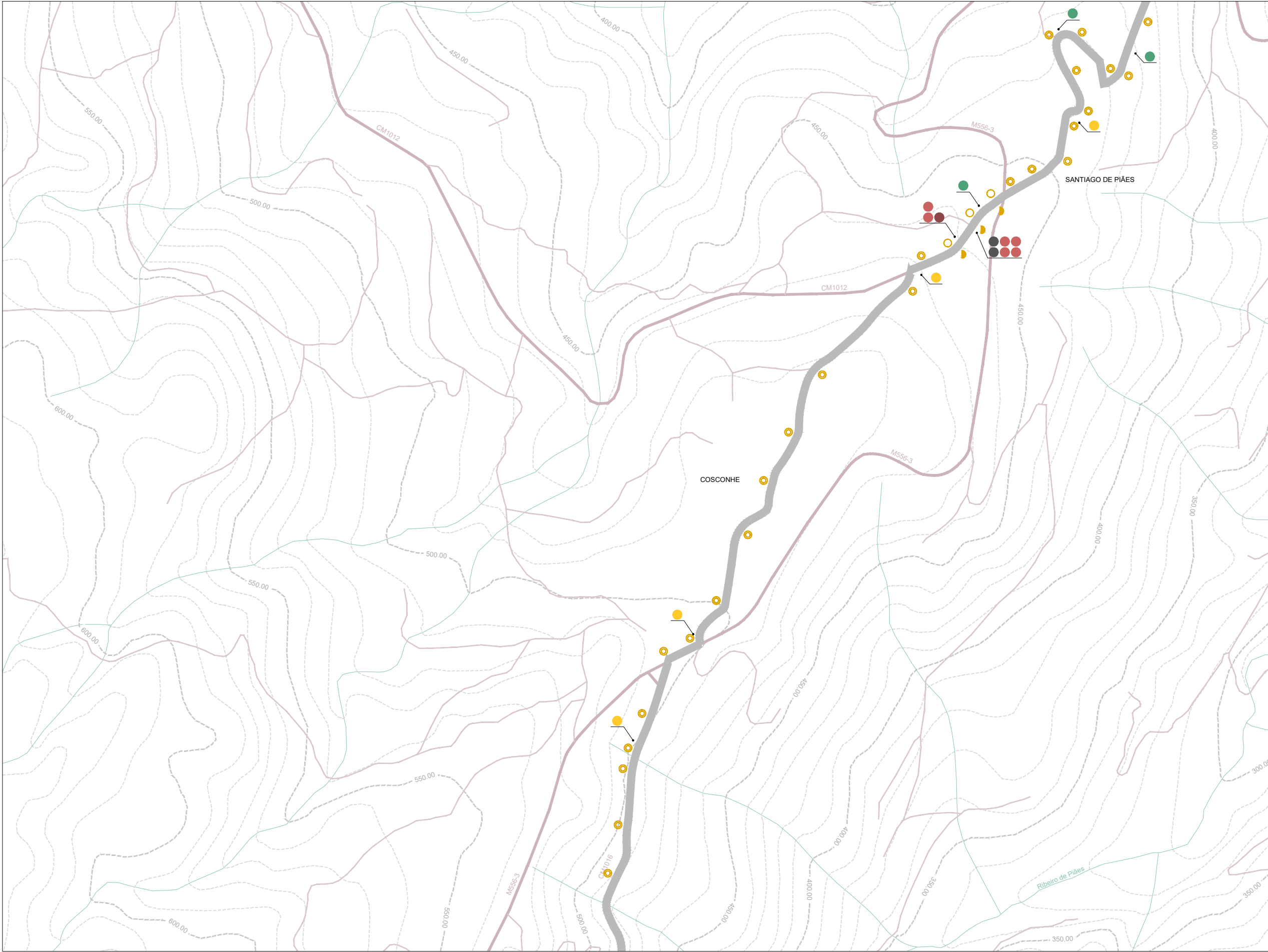
DES.	DESENHO Nº	REV
PROJ.	20.CPR	
DATA	07/2020	03A 00
ESCALA	1:5000	

0 50 100M

ESCALA GRÁFICA



NOTAS GERAIS: 1 - OS TRABALHOS DEVERÃO SER EXECUTADOS DE ACORDO COM OS ELEMENTOS GRÁFICOS E ESCRITOS FORNECIDOS; 2 - TODAS AS COTAS DEVERÃO SER CONFIRMADAS EM OBRA; 3 - O EMPREITEIRO DEVERÁ ELABORAR TODOS OS DESENHOS DE PORMENOR E PREPARAÇÃO, NECESSÁRIOS PARA A RESOLUÇÃO DE CASOS PARTICULARES NÃO ESPECIFICADOS EM PROJECTO E SUBMETÊ-LOS À APROVAÇÃO DOS PROJECTISTAS; 4 - AS ESCALAS SUPERIORES PREVALECEM SOBRE AS INFERIORES; 5-O PRESENTE DESENHO FAZ PARTE DO PROJECTO DE EXECUÇÃO. QUALQUER PROPOSTA DE ALTERAÇÃO DEVERÁ SER APRESENTADA, PREPARADA E APROVADA PELOS PROJECTISTAS

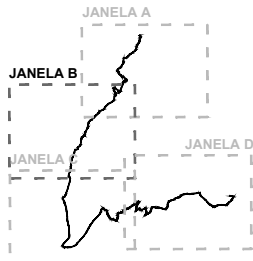


- Legenda**
- Curvas de Nivel Mestras
 - Curvas de Nivel Secundárias
 - Linhas de água
 - Estradas Principais
 - Estradas Secundárias
 - Caminhos

- Sinalética**
- Sinalética Ciclável
 - Sinalética Pedonal
- Luminária**
- Luminária Tipo 1 - Braço e Luminária
 - Luminária Tipo 2 - Coluna 6M e Luminária LED
 - Luminária Tipo 3 - Coluna 3M e Luminária LED
 - Luminária Tipo 4 - Luminária Capela

- Mobiliário**
- Banco
 - Mesa PicNic
 - Contentores RSU
 - Papeleira
 - Bebedouro - Fonte

20.CPR
Caminhos de Peregrinação - Itinerário 2
Caraterização Equipamentos



Planta de Localização 1:100.000

EQUIPA PROJETISTA

ARQUITETURA PAISAGISTA



Tel: +351 223 261 577 _ email: geral@p4.pt

ARQUITETURA



ENGENHARIA

DONO DE OBRA

ADER-SOUSA

PROJETO

CAMINHOS DE PEREGRINAÇÃO
Itinerário 2 | Crasto - N. Sra. de Cádiz

FASE

PROJETO DE EXECUÇÃO

ESPECIALIDADE

ARQUITETURA PAISAGISTA

DESENHO

CARATERIZAÇÃO EQUIPAMENTOS
Folha B

TÉCNICOS RESPONSÁVEIS

Luís Paiva
Marta Paupério

DES.	DESENHO Nº	REV
PROJ.	20.CPR	
DATA	07/2020	03B 00
ESCALA	1:5000	

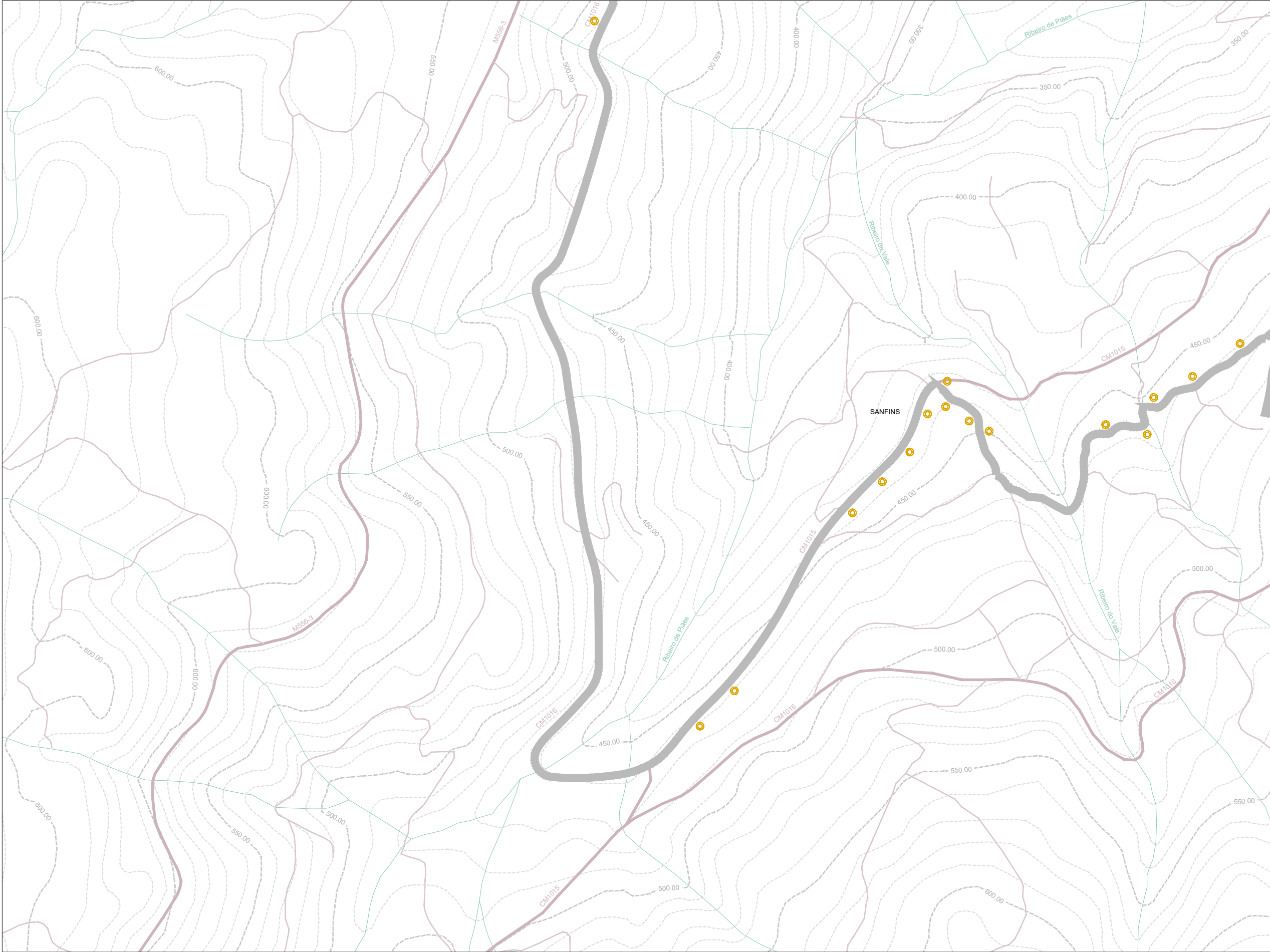
0 50 100M

ESCALA GRÁFICA



ESTE DESENHO É PROPRIEDADE DA P4 ARTES E TÉCNICAS DA PAISAGEM LDA NÃO PODENDO SER REPRODUZIDO OU DIVULGADO SEM AUTORIZAÇÃO ESCRITA DA MESMA (Decreto-lei 6385 de 14 de Março)

NOTAS GERAIS: 1 - OS TRABALHOS DEVERÃO SER EXECUTADOS DE ACORDO COM OS ELEMENTOS GRÁFICOS E ESCRITOS FORNECIDOS; 2 - TODAS AS COTAS DEVERÃO SER CONFIRMADAS EM OBRA; 3 - O EMPREITEIRO DEVERÁ ELABORAR TODOS OS DESENHOS DE PORMENOR E PREPARAÇÃO, NECESSÁRIOS PARA A RESOLUÇÃO DE CASOS PARTICULARES NÃO ESPECIFICADOS EM PROJECTO E SUBMETÊ-LOS À APROVAÇÃO DOS PROJECTISTAS; 4 - AS ESCALAS SUPERIORES PREVALECEM SOBRE AS INFERIORES; 5-O PRESENTE DESENHO FAZ PARTE DA FASE DE PROJECTO DE EXECUÇÃO. QUALQUER PROPOSTA DE ALTERAÇÃO DEVERÁ SER APRESENTADA, PREPARADA E APROVADA PELOS PROJECTISTAS

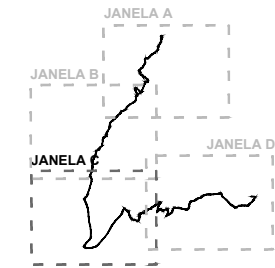


- Legenda**
- Curvas de Nível Mestras
 - Curvas de Nível Secundárias
 - Linhas de água
 - Estradas Principais
 - Estradas Secundárias
 - Caminhos

- Sinalética**
- Sinalética Ciclável
 - Sinalética Pedonal
- Luminária**
- Luminária Tipo 1 - Braço e Luminária
 - Luminária Tipo 2 - Coluna 6M e Luminária LED
 - Luminária Tipo 3 - Coluna 3M e Luminária LED
 - Luminária Tipo 4 - Luminária Capela

- Mobiliário**
- Banco
 - Mesa PicNic
 - Contentores RSU
 - Papeleira
 - Bebedouro - Fonte

20.CPR
Caminhos de Peregrinação - Itinerário 2
Caraterização Equipamentos



Planta de Localização 1:100.000

EQUIPA PROJETISTA

ARQUITETURA PAISAGISTA



Tel: +351 223 261 577 _ email: geral@p4.pt

ARQUITETURA



ENGENHARIA

DONO DE OBRA
ADER-SOUSA

PROJETO
CAMINHOS DE PEREGRINAÇÃO
Itinerário 2 | Crasto - N. Sra. de Cádiz

FASE
PROJETO DE EXECUÇÃO

ESPECIALIDADE
ARQUITETURA PAISAGISTA

DESENHO
CARATERIZAÇÃO EQUIPAMENTOS
Folha C

TÉCNICOS RESPONSÁVEIS
Luís Paiva
Marta Paupério

DES.	DESENHO Nº	REV
PROJ.	20.CPR	
DATA	07/2020	03C 00
ESCALA	1:5000	

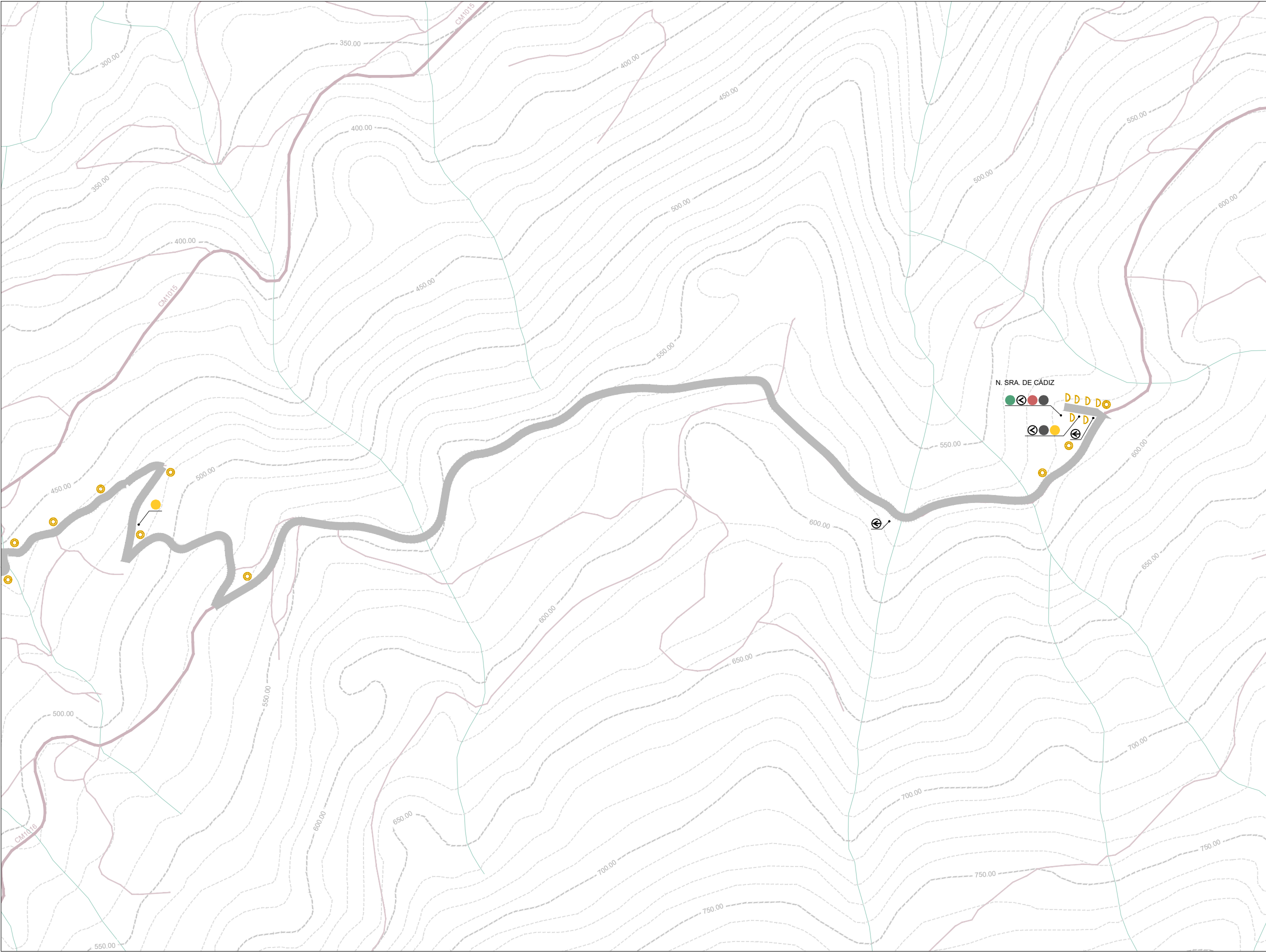
0 50 100M

ESCALA GRÁFICA



ESTE DESENHO É PROPRIEDADE DA P4 ARTES E TÉCNICAS DA PAISAGEM LDA NÃO PODENDO SER REPRODUZIDO OU DIVULGADO SEM AUTORIZAÇÃO ESCRITA DA MESMA (Decreto-lei 63/85 de 14 de Março)

NOTAS GERAIS: 1 - OS TRABALHOS DEVERÃO SER EXECUTADOS DE ACORDO COM OS ELEMENTOS GRÁFICOS E ESCRITOS FORNECIDOS; 2 - TODAS AS COTAS DEVERÃO SER CONFIRMADAS EM OBRA; 3 - O EMPREITEIRO DEVERÁ ELABORAR TODOS OS DESENHOS DE PORMENOR E PREPARAÇÃO, NECESSÁRIOS PARA A RESOLUÇÃO DE CASOS PARTICULARES NÃO ESPECIFICADOS EM PROJECTO E SUBMETÊ-LOS À APROVAÇÃO DOS PROJECTISTAS; 4 - AS ESCALAS SUPERIORES PREVALECEM SOBRE AS INFERIORES; 5-O PRESENTE DESENHO FAZ PARTE DA FASE DE PROJECTO DE EXECUÇÃO. QUALQUER PROPOSTA DE ALTERAÇÃO DEVERÁ SER APRESENTADA, PREPARADA E APROVADA PELOS PROJECTISTAS

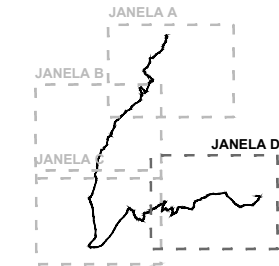


- Legenda**
- Curvas de Nível Mestras
 - Curvas de Nível Secundárias
 - Linhas de água
 - Estradas Principais
 - Estradas Secundárias
 - Caminhos

- Sinalética**
- Sinalética Ciclável
 - Sinalética Pedonal
- Luminária**
- Luminária Tipo 1 - Braço e Luminária
 - Luminária Tipo 2 - Coluna 6M e Luminária LED
 - Luminária Tipo 3 - Coluna 3M e Luminária LED
 - Luminária Tipo 4 - Luminária Capela

- Mobiliário**
- Banco
 - Mesa PicNic
 - Contentores RSU
 - Papeleira
 - Bebedouro - Fonte

20.CPR
Caminhos de Peregrinação - Itinerário 2
Caraterização Equipamentos



Planta de Localização 1:100.000

EQUIPA PROJETISTA

ARQUITETURA PAISAGISTA



Tel: +351 223 261 577 _ email: geral@p4.pt

ARQUITETURA



ENGENHARIA

DONO DE OBRA

ADER-SOUSA

PROJETO

CAMINHOS DE PEREGRINAÇÃO
Itinerário 2 | Crasto - N. Sra. de Cádiz

FASE

PROJETO DE EXECUÇÃO

ESPECIALIDADE

ARQUITETURA PAISAGISTA

DESENHO

CARATERIZAÇÃO EQUIPAMENTOS
Folha D

TÉCNICOS RESPONSÁVEIS

Luís Paiva
Marta Paupério

DES.	DESENHO Nº	REV
PROJ.	20.CPR	
DATA	07/2020	03D 00
ESCALA	1:5000	

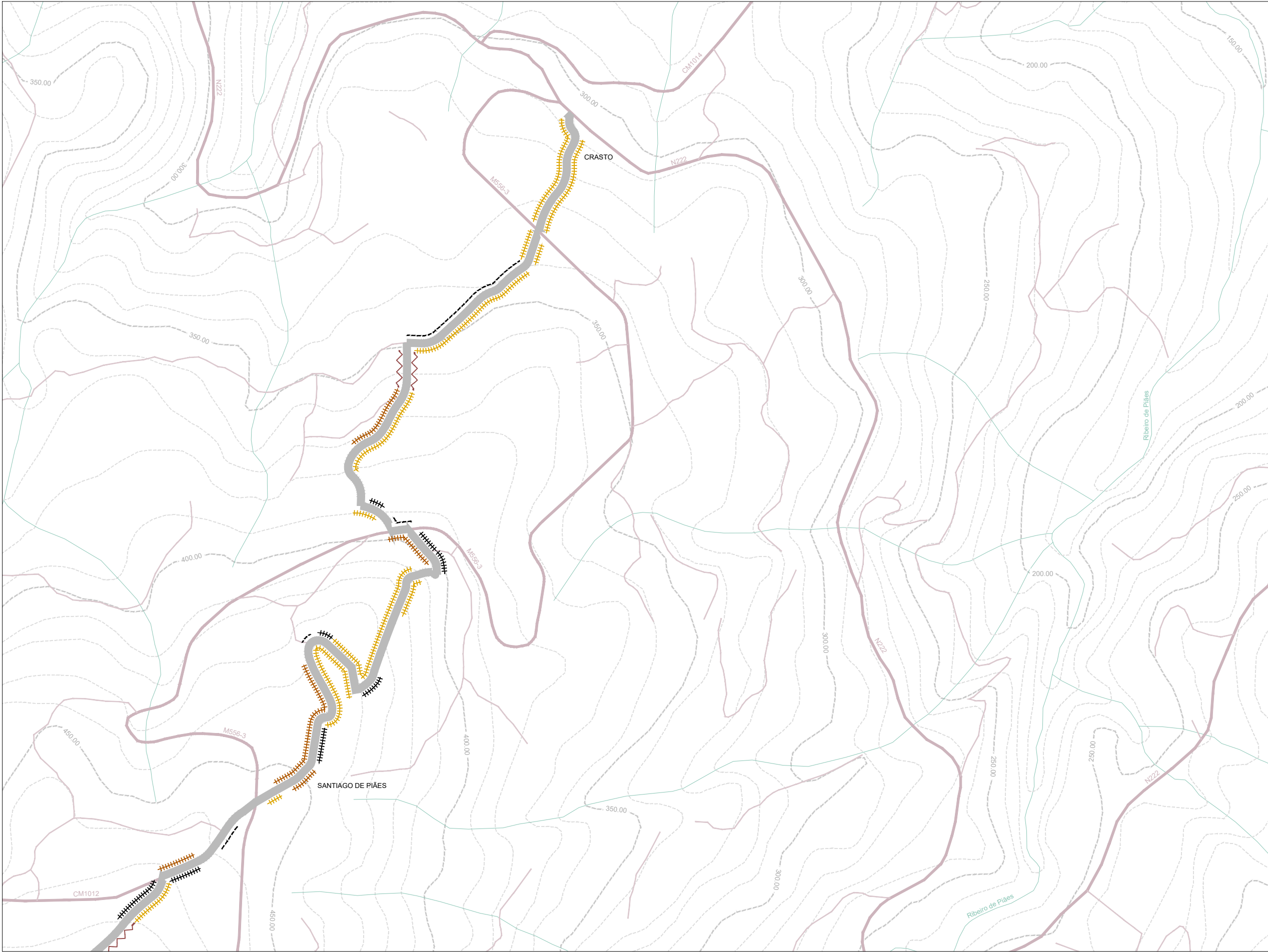
0 50 100M

ESCALA GRÁFICA



ESTE DESENHO É PROPRIEDADE DA P4 ARTES E TÉCNICAS DA PAISAGEM LDA NÃO PODENDO SER REPRODUZIDO OU DIVULGADO SEM AUTORIZAÇÃO ESCRITA DA MESMA (Decreto-lei 6385 de 14 de Março)

NOTAS GERAIS: 1 - OS TRABALHOS DEVERÃO SER EXECUTADOS DE ACORDO COM OS ELEMENTOS GRÁFICOS E ESCRITOS FORNECIDOS; 2 - TODAS AS COTAS DEVERÃO SER CONFIRMADAS EM OBRA; 3 - O EMPREITEIRO DEVERÁ ELABORAR TODOS OS DESENHOS DE PORMENOR E PREPARAÇÃO, NECESSÁRIOS PARA A RESOLUÇÃO DE CASOS PARTICULARES NÃO ESPECIFICADOS EM PROJECTO E SUBMETÊ-LOS À APROVAÇÃO DOS PROJECTISTAS; 4 - AS ESCALAS SUPERIORES PREVALECEM SOBRE AS INFERIORES; 5-O PRESENTE DESENHO FAZ PARTE DA FASE DE PROJECTO DE EXECUÇÃO. QUALQUER PROPOSTA DE ALTERAÇÃO DEVERÁ SER APRESENTADA, PREPARADA E APROVADA PELOS PROJECTISTAS



Legenda

- Curvas de Nivel Mestras
- Curvas de Nivel Secundárias
- Linhas de água
- Estradas Principais
- Estradas Secundárias
- Caminhos

Muros

- Muro em Pedra com cimento
- Muro em Pedra solta
- Muro em betão e ou alvenaria

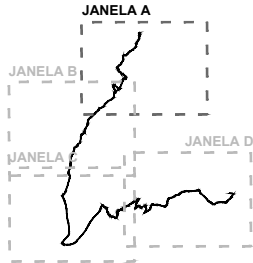
Talude

- Talude com vegetação
- Talude com rocha
- Talude Misto - Rocha e Vegetação

Vedação

- Vedação Metálica

20.CPR
Caminhos de Peregrinação - Itinerário 2
Caraterização Limites



Planta de Localização 1:100.000

EQUIPA PROJETISTA

ARQUITETURA PAISAGISTA



Tel: +351 223 261 577 _ email: geral@p4.pt

ARQUITETURA



ENGENHARIA

DONO DE OBRA

ADER-SOUSA

PROJETO

CAMINHOS DE PEREGRINAÇÃO
Itinerário 2 | Crasto - N. Sra. de Cádiz

FASE

PROJETO DE EXECUÇÃO

ESPECIALIDADE

ARQUITETURA PAISAGISTA

DESENHO

CARATERIZAÇÃO LIMITES
Folha A

TÉCNICOS RESPONSÁVEIS

Lúis Paiva
Marta Paupério

DES.	DESENHO Nº	REV
PROJ.	20.CPR	
DATA	07/2020	
ESCALA	1:5000	

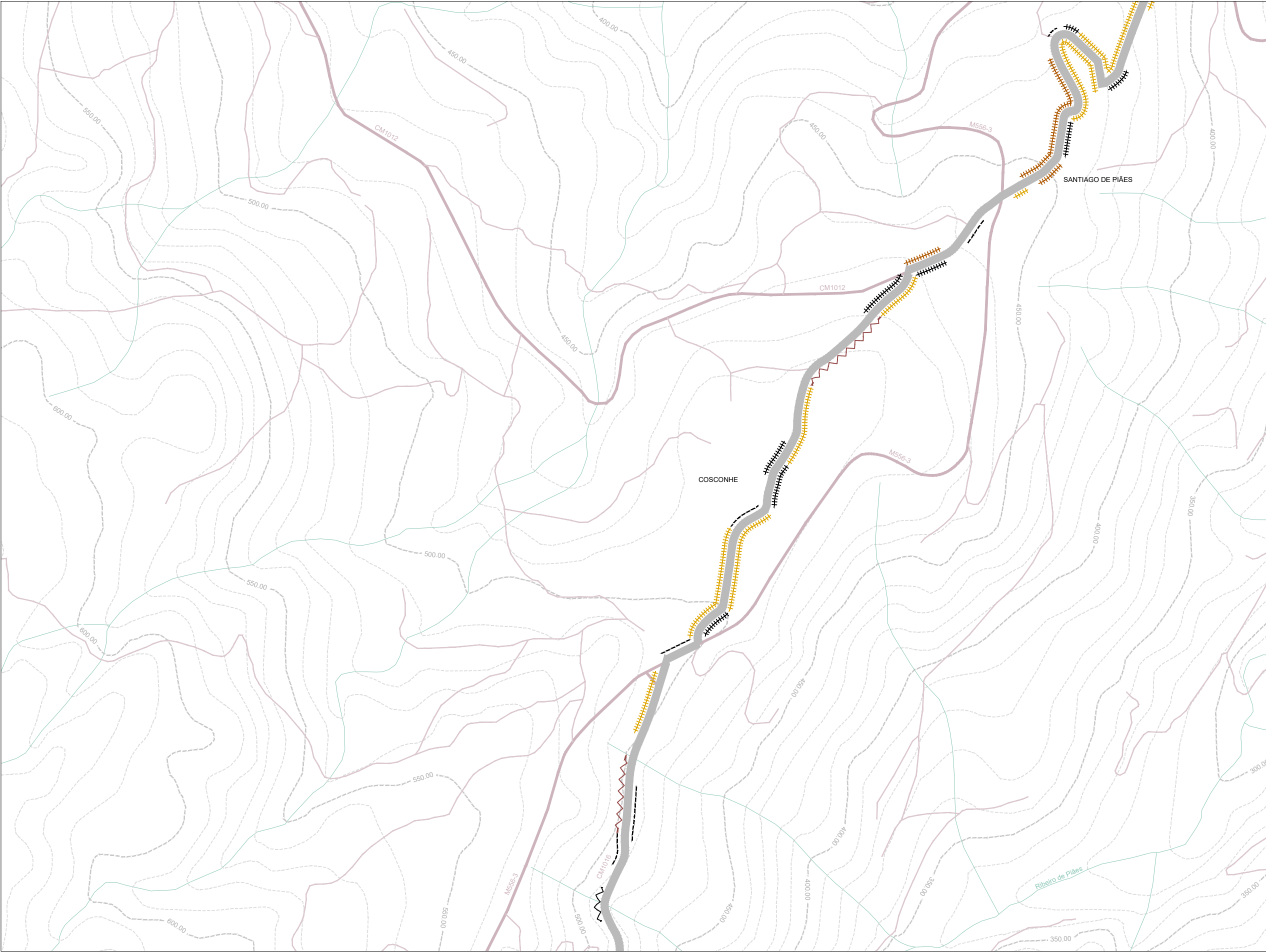
0 50 100M

ESCALA GRÁFICA



ESTE DESENHO É PROPRIEDADE DA P4 ARTES E TÉCNICAS DA PAISAGEM LDA NÃO PODENDO SER REPRODUZIDO OU DIVULGADO SEM AUTORIZAÇÃO ESCRITA DA MESMA. (Decreto-lei 63/85 de 14 de Março)

NOTAS GERAIS: 1 - OS TRABALHOS DEVERÃO SER EXECUTADOS DE ACORDO COM OS ELEMENTOS GRÁFICOS E ESCRITOS FORNECIDOS; 2 - TODAS AS COTAS DEVERÃO SER CONFIRMADAS EM OBRA; 3 - O EMPREITEIRO DEVERÁ ELABORAR TODOS OS DESENHOS DE PORMENOR E PREPARAÇÃO, NECESSÁRIOS PARA A RESOLUÇÃO DE CASOS PARTICULARES NÃO ESPECIFICADOS EM PROJECTO E SUBMETÊ-LOS À APROVAÇÃO DOS PROJECTISTAS; 4 - AS ESCALAS SUPERIORES PREVALECEM SOBRE AS INFERIORES; 5-O PRESENTE DESENHO FAZ PARTE DA FASE DE PROJECTO DE EXECUÇÃO. QUALQUER PROPOSTA DE ALTERAÇÃO DEVERÁ SER APRESENTADA, PREPARADA E APROVADA PELOS PROJECTISTAS



Legenda

- Curvas de Nivel Mestras
- Curvas de Nivel Secundárias
- Linhas de água
- Estradas Principais
- Estradas Secundárias
- Caminhos

Muros

- Muro em Pedra com cimento
- Muro em Pedra solta
- Muro em betão e ou alvenaria

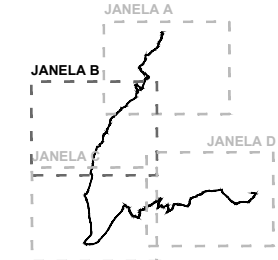
Talude

- Talude com vegetação
- Talude com rocha
- Talude Misto - Rocha e Vegetação

Vedação

- Vedação Metálica

20.CPR
Caminhos de Peregrinação - Itinerário 2
Caraterização Limites



Planta de Localização 1:100.000

EQUIPA PROJETISTA

ARQUITETURA PAISAGISTA



Tel: +351 223 261 577 _ email: geral@p4.pt

ARQUITETURA



ENGENHARIA

DONO DE OBRA

ADER-SOUSA

PROJETO

CAMINHOS DE PEREGRINAÇÃO
Itinerário 2 | Crasto - N. Sra. de Cádiz

FASE

PROJETO DE EXECUÇÃO

ESPECIALIDADE

ARQUITETURA PAISAGISTA

DESENHO

CARATERIZAÇÃO LIMITES
Folha B

TÉCNICOS RESPONSÁVEIS

Lúis Paiva
Marta Paupério

DES.	DESENHO Nº	REV
PROJ.	20.CPR	
DATA	07/2020	
ESCALA	1:5000	

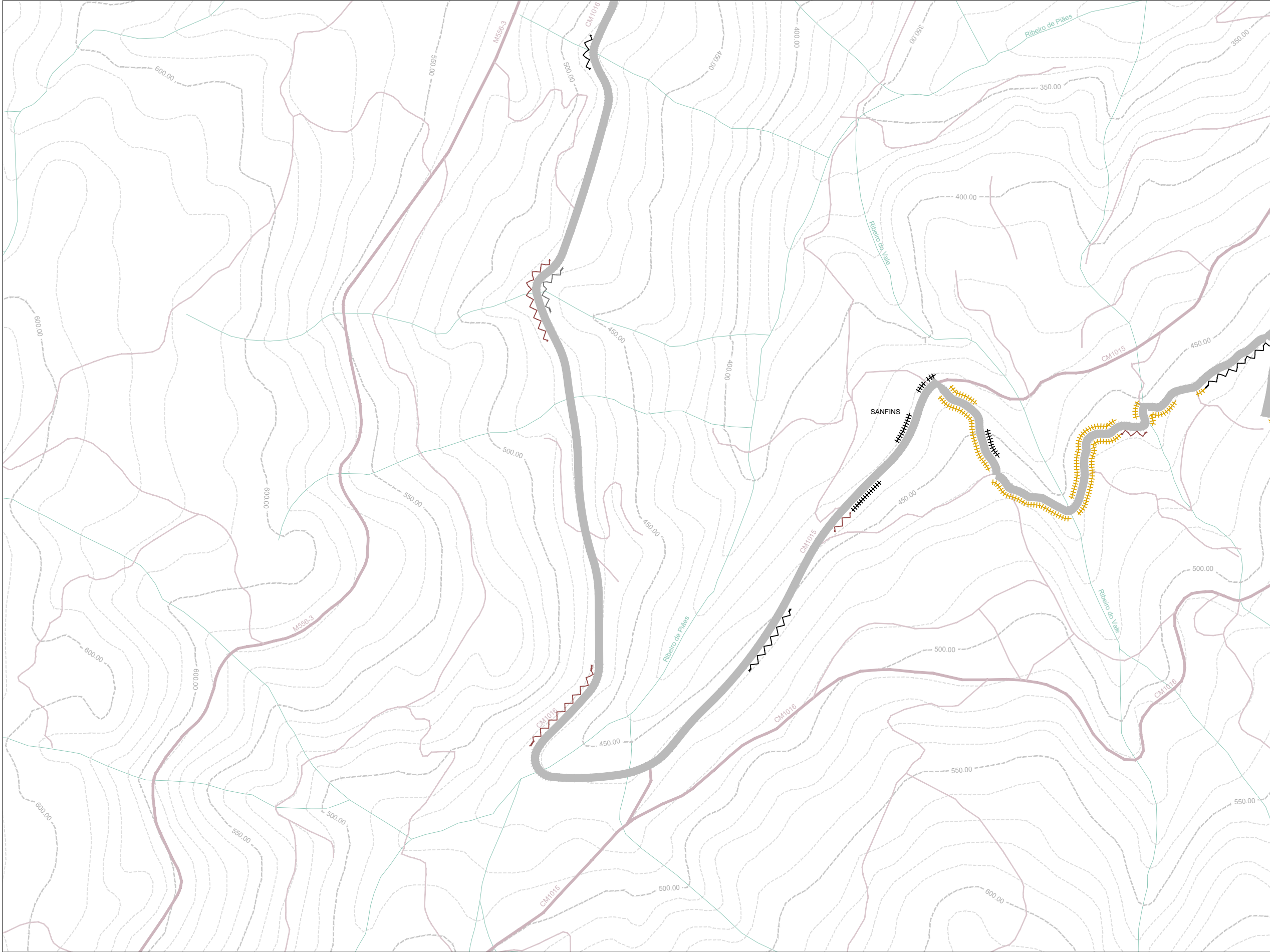
0 50 100M

ESCALA GRÁFICA



ESTE DESENHO É PROPRIEDADE DA **P4 ARTES E TÉCNICAS DA PAISAGEM LDA** NÃO PODENDO SER REPRODUZIDO OU DIVULGADO SEM AUTORIZAÇÃO ESCRITA DA MESMA. (Decreto-lei 6385 de 14 de Março)

NOTAS GERAIS: 1 - OS TRABALHOS DEVERÃO SER EXECUTADOS DE ACORDO COM OS ELEMENTOS GRÁFICOS E ESCRITOS FORNECIDOS; 2 - TODAS AS COTAS DEVERÃO SER CONFIRMADAS EM OBRA; 3 - O EMPREITEIRO DEVERÁ ELABORAR TODOS OS DESENHOS DE PORMENOR E PREPARAÇÃO, NECESSÁRIOS PARA A RESOLUÇÃO DE CASOS PARTICULARES NÃO ESPECIFICADOS EM PROJECTO E SUBMETÊ-LOS À APROVAÇÃO DOS PROJECTISTAS; 4 - AS ESCALAS SUPERIORES PREVALECEM SOBRE AS INFERIORES; 5-O PRESENTE DESENHO FAZ PARTE DA FASE DE PROJECTO DE EXECUÇÃO. QUALQUER PROPOSTA DE ALTERAÇÃO DEVERÁ SER APRESENTADA, PREPARADA E APROVADA PELOS PROJECTISTAS



Legenda

- Curvas de Nível Mestras
- Curvas de Nível Secundárias
- Linhas de água
- Estradas Principais
- Estradas Secundárias
- Caminhos

Muros

- Muro em Pedra com cimento
- Muro em Pedra solta
- Muro em betão e ou alvenaria

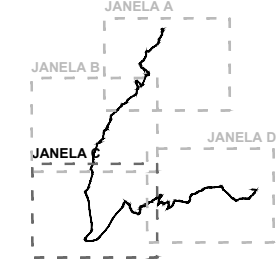
Talude

- Talude com vegetação
- Talude com rocha
- Talude Misto - Rocha e Vegetação

Vedação

- Vedação Metálica

20.CPR
Caminhos de Peregrinação - Itinerário 2
Caraterização Limites



Planta de Localização 1:100.000

EQUIPA PROJETISTA

ARQUITETURA PAISAGISTA



Tel: +351 223 261 577 _ email: geral@p4.pt

ARQUITETURA



ENGENHARIA

DONO DE OBRA

ADER-SOUSA

PROJETO

CAMINHOS DE PEREGRINAÇÃO
Itinerário 2 | Crasto - N. Sra. de Cádiz

FASE

PROJETO DE EXECUÇÃO

ESPECIALIDADE

ARQUITETURA PAISAGISTA

DESENHO

CARATERIZAÇÃO LIMITES
Folha C

TÉCNICOS RESPONSÁVEIS

Luís Paiva
Marta Paupério

DES.	DESENHO Nº	REV
PROJ.	20.CPR	
DATA	07/2020	
ESCALA	1:5000	

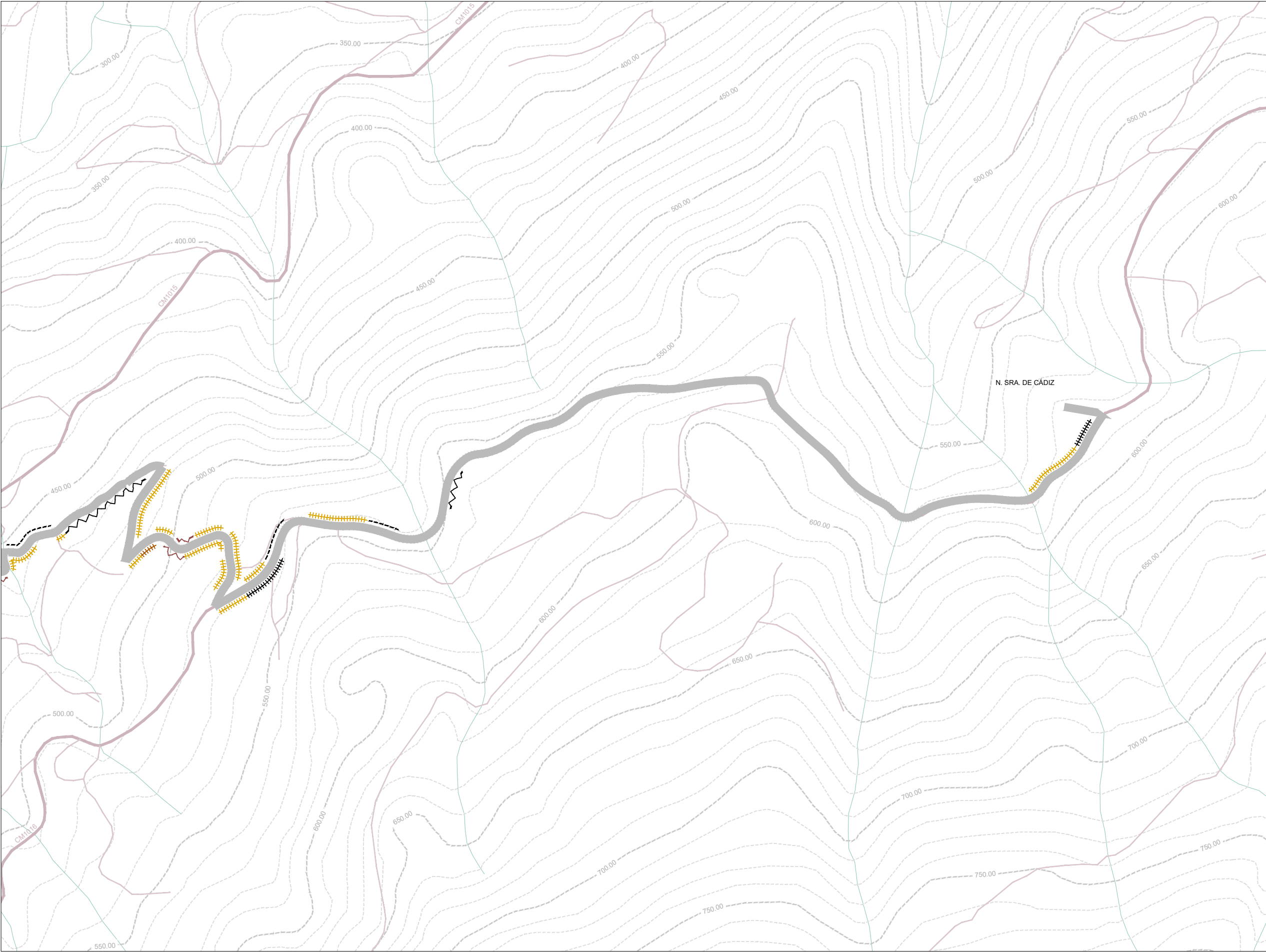
0 50 100M

ESCALA GRÁFICA



ESTE DESENHO É PROPRIEDADE DA **PA4 ARTES E TÉCNICAS DA PAISAGEM LDA** NÃO PODENDO SER REPRODUZIDO OU DIVULGADO SEM AUTORIZAÇÃO ESCRITA DA MESMA (Decreto-lei 63/85 de 14 de Março)

NOTAS GERAIS: 1 - OS TRABALHOS DEVERÃO SER EXECUTADOS DE ACORDO COM OS ELEMENTOS GRÁFICOS E ESCRITOS FORNECIDOS; 2 - TODAS AS COTAS DEVERÃO SER CONFIRMADAS EM OBRA; 3 - O EMPREITEIRO DEVERÁ ELABORAR TODOS OS DESENHOS DE PORMENOR E PREPARAÇÃO, NECESSÁRIOS PARA A RESOLUÇÃO DE CASOS PARTICULARES NÃO ESPECIFICADOS EM PROJECTO E SUBMETÊ-LOS À APROVAÇÃO DOS PROJECTISTAS; 4 - AS ESCALAS SUPERIORES PREVALECEM SOBRE AS INFERIORES; 5-O PRESENTE DESENHO FAZ PARTE DA FASE DE PROJECTO DE EXECUÇÃO. QUALQUER PROPOSTA DE ALTERAÇÃO DEVERÁ SER APRESENTADA, PREPARADA E APROVADA PELOS PROJECTISTAS



Legenda

- Curvas de Nivel Mestras
- Curvas de Nivel Secundárias
- Linhas de água
- Estradas Principais
- Estradas Secundárias
- Caminhos

- Muros
- Muro em Pedra com cimento
 - Muro em Pedra solta
 - Muro em betão e ou alvenaria

- Talude
- Talude com vegetação
 - Talude com rocha
 - Talude Misto - Rocha e Vegetação
- Vedação
- Vedação Metálica

20.CPR
Caminhos de Peregrinação - Itinerário 2
Caraterização Limites

Planta de Localização 1:100.000

EQUIPA PROJETISTA

ARQUITETURA PAISAGISTA

Tel: +351 223 261 577 _ email: geral@p4.pt

ARQUITETURA

ENGENHARIA

DONO DE OBRA
ADER-SOUSA

PROJETO
CAMINHOS DE PEREGRINAÇÃO
Itinerário 2 | Crasto - N. Sra. de Cádiz

FASE
PROJETO DE EXECUÇÃO

ESPECIALIDADE
ARQUITETURA PAISAGISTA

DESENHO
CARATERIZAÇÃO LIMITES
Folha D

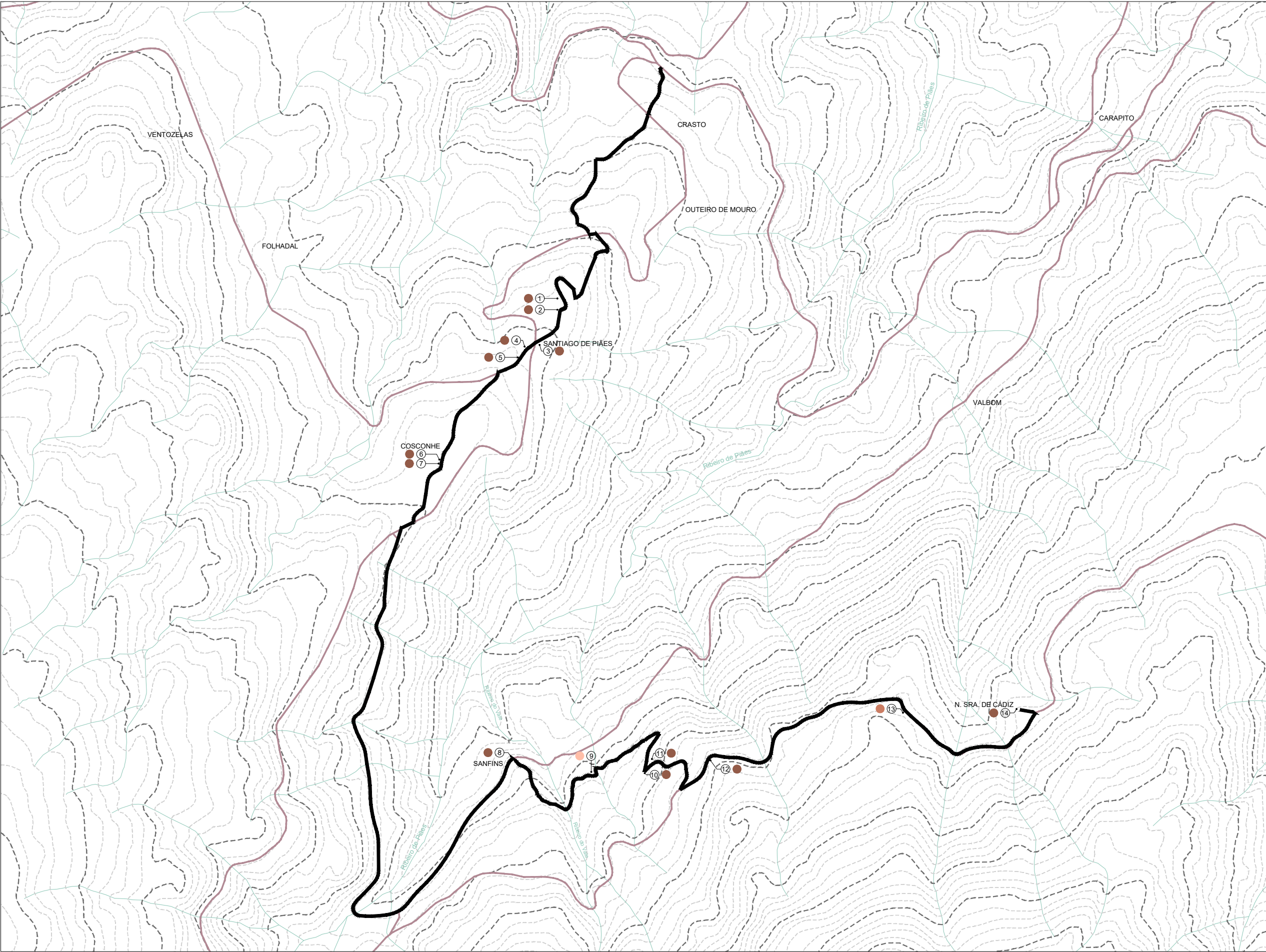
TÉCNICOS RESPONSÁVEIS
Luís Paiva
Marta Paupério

DES.	DESENHO Nº	REV
PROJ.	20.CPR	
DATA	07/2020	04D 00
ESCALA	1:5000	

0 50 100M

ESCALA GRÁFICA

NOTAS GERAIS: 1 - OS TRABALHOS DEVERÃO SER EXECUTADOS DE ACORDO COM OS ELEMENTOS GRÁFICOS E ESCRITOS FORNECIDOS; 2 - TODAS AS COTAS DEVERÃO SER CONFIRMADAS EM OBRA; 3 - O EMPREITEIRO DEVERÁ ELABORAR TODOS OS DESENHOS DE PORMENOR E PREPARAÇÃO, NECESSÁRIOS PARA A RESOLUÇÃO DE CASOS PARTICULARES NÃO ESPECIFICADOS EM PROJECTO E SUBMETÊ-LOS À APROVAÇÃO DOS PROJECTISTAS; 4 - AS ESCALAS SUPERIORES PREVALECEM SOBRE AS INFERIORES; 5-O PRESENTE DESENHO FAZ PARTE DA FASE DE PROJECTO DE EXECUÇÃO. QUALQUER PROPOSTA DE ALTERAÇÃO DEVERÁ SER APRESENTADA, PREPARADA E APROVADA PELOS PROJECTISTAS



- Curva de Nível Mestra

Curva de Nível Secundária

Linha de água

Estradas Principais

Percurso

Mau Médio Bom

Estado de Conservação
- 1

Igreja Matriz de Santiago de Piães e Cruzeiros
- 2

Alminha Santiago de Piães
- 3

Capela de Santo António e Cruzeiros
- 4

Cruzeiro
- 5

Chafariz
- 6

Alminha de Cosconhe (1)
- 7

Alminha de Cosconhe (2)
- 8

Alminha de Sanfins (1)
- 9

Casa de Paços de Concelho
- 10

Estátua Sagrada Família
- 11

Capela da Nossa Sra. do Socorro
- 12

Alminha de Sanfins (2)
- 13

Cruzeiro
- 14

Capela de Nossa Srª de Cádiz

20.CPR
Caminhos de Peregrinação - Itinerário 2
Avaliação Monumentos

EQUIPA PROJETISTA

ARQUITETURA PAISAGISTA



Tel: +351 223 261 577 _ email: geral@p4.pt

ARQUITETURA



ENGENHARIA

DONO DE OBRA

ADER-SOUSA

PROJETO

CAMINHOS DE PEREGRINAÇÃO
Itinerário 2 | Crasto - N. Sra. de Cádiz

FASE

PROJETO DE EXECUÇÃO

ESPECIALIDADE

ARQUITETURA PAISAGISTA

DESENHO

AValiação Monumentos

TÉCNICOS RESPONSÁVEIS

Luis Paiva
Marta Paupério

DES.	DESENHO Nº	REV
PROJ.	20.CPR	
DATA	07/2020	05 00
ESCALA	1:12500	

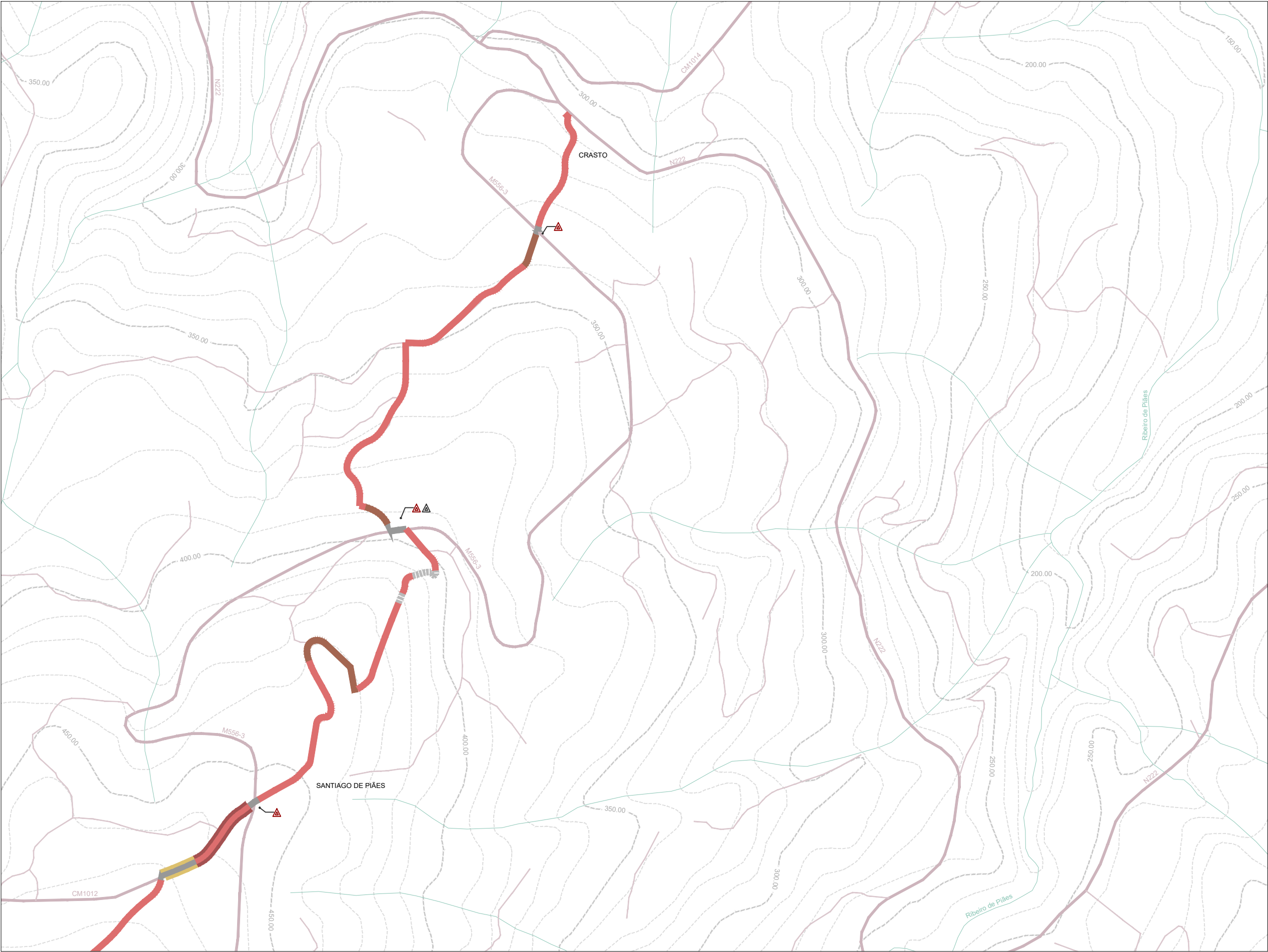
0 100 250M

ESCALA GRÁFICA



ESTE DESENHO É PROPRIEDADE DA **P4 ARTES E TÉCNICAS DA PAISAGEM LDA** NÃO PODENDO SER REPRODUZIDO OU DIVULGADO SEM AUTORIZAÇÃO ESCRITA DA MESMA. (Decreto-lei 6385 de 14 de Março)

NOTAS GERAIS: 1 - OS TRABALHOS DEVERÃO SER EXECUTADOS DE ACORDO COM OS ELEMENTOS GRÁFICOS E ESCRITOS FORNECIDOS; 2 - TODAS AS COTAS DEVERÃO SER CONFIRMADAS EM OBRA; 3 - O EMPREITEIRO DEVERÁ ELABORAR TODOS OS DESENHOS DE PORMENOR E PREPARAÇÃO, NECESSÁRIOS PARA A RESOLUÇÃO DE CASOS PARTICULARES NÃO ESPECIFICADOS EM PROJECTO E SUBMETÊ-LOS À APROVAÇÃO DOS PROJECTISTAS; 4 - AS ESCALAS SUPERIORES PREVALECEM SOBRE AS INFERIORES; 5-O PRESENTE DESENHO FAZ PARTE DO PROJECTO DE EXECUÇÃO. QUALQUER PROPOSTA DE ALTERAÇÃO DEVERÁ SER APRESENTADA, PREPARADA E APROVADA PELOS PROJECTISTAS

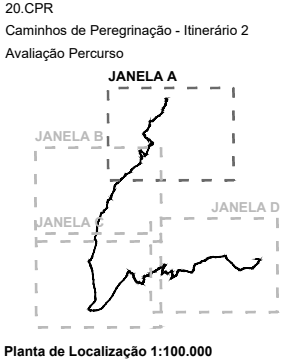


- Legenda**
- Curvas de Nível Mestras
 - Curvas de Nível Secundárias
 - Linhas de água
 - Estradas Principais
 - Estradas Secundárias
 - Caminhos

- Pavimentos**
- Mau Médio Bom
 - Pavimento em Calçada Regular
 - Pavimento em Calçada Irregular
 - Pavimento em Calçada tipo Romana
 - Pavimento em Betuminoso
 - Pavimento em Terra Compactada
 - Pavimento em Brita Asfáltica

- Bermas**
- Mau Médio Bom
 - Berma em Calçada
 - Berma em Betuminoso
 - Berma em Terra Compactada
- Drenagem**
- Mau Médio Bom
 - Valeta de Betão
 - Valeta de Terra Compactada

- Segurança**
- Perigo - Fraca Visibilidade e/ou berma estreita
 - Perigo - Atravessamento de estrada com maior tráfego automóvel
- Pontes**
- P1 - Ponte em Betão com guardas em murete de alvenaria em bom estado de conservação
 - P2 - Ponte em lajes de granito sem guardas em bom estado de conservação



EQUIPA PROJETISTA

ARQUITETURA PAISAGISTA

P4 Artes e Técnicas da Paisagem

Tel: +351 223 261 577 _ email: geral@p4.pt

ARQUITETURA

spaceworkers®
arquitectura / design

ENGENHARIA

DONO DE OBRA

ADER-SOUSA

PROJETO

CAMINHOS DE PEREGRINAÇÃO
Itinerário 2 | Crasto - N. Sra. de Cádiz

FASE

PROJETO DE EXECUÇÃO

ESPECIALIDADE

ARQUITETURA PAISAGISTA

DESENHO

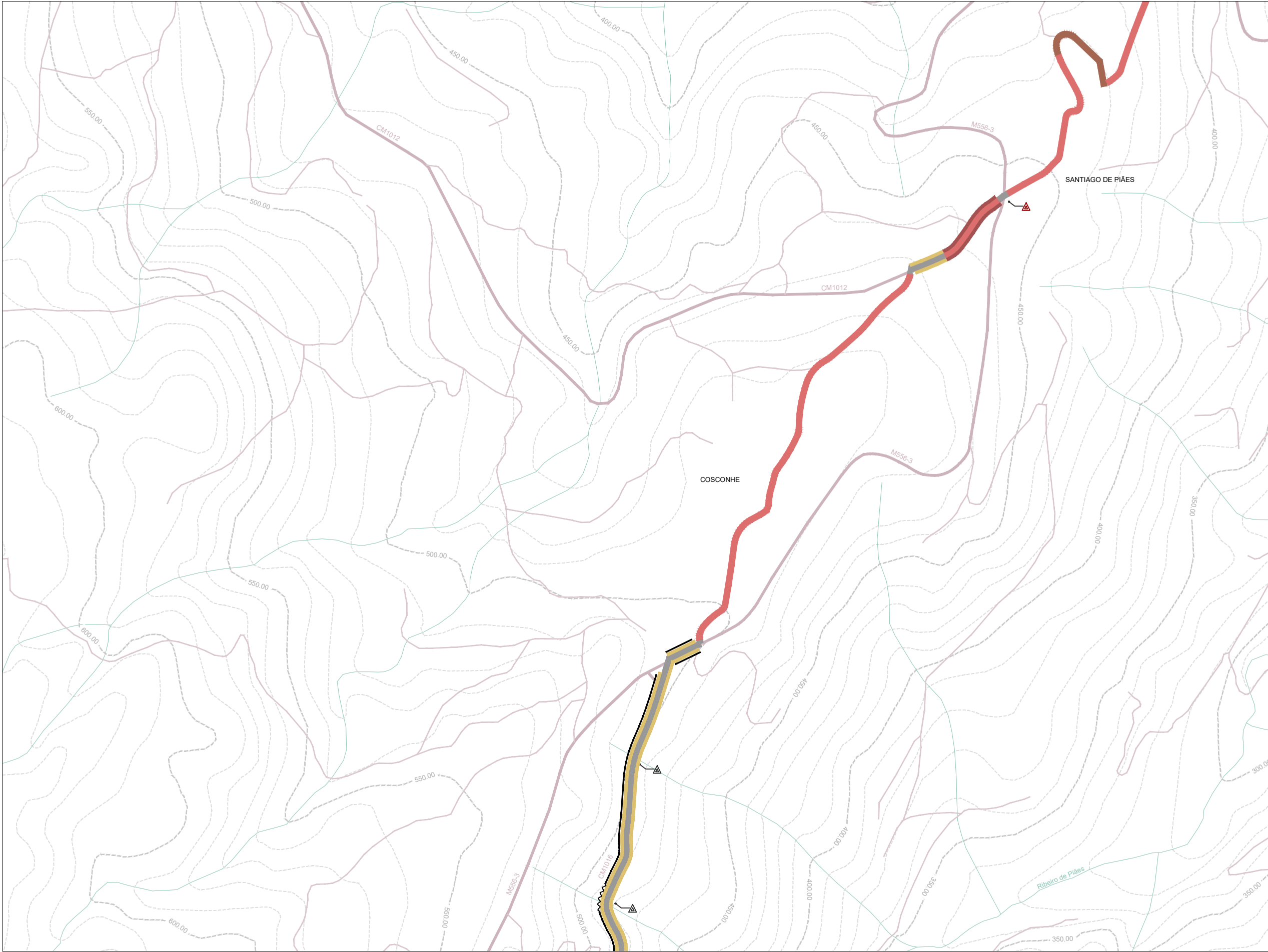
AVALIAÇÃO PERCURSO
Folha A

TÉCNICOS RESPONSÁVEIS

Luís Paiva
Marta Paupério

DES.	DESENHO Nº	REV
PROJ.	20.CPR	
DATA	07/2020	06A 00
ESCALA	1:5000	
0 50 100M		
ESCALA GRÁFICA		

NOTAS GERAIS: 1 - OS TRABALHOS DEVERÃO SER EXECUTADOS DE ACORDO COM OS ELEMENTOS GRÁFICOS E ESCRITOS FORNECIDOS; 2 - TODAS AS COTAS DEVERÃO SER CONFIRMADAS EM OBRA; 3 - O EMPREITEIRO DEVERÁ ELABORAR TODOS OS DESENHOS DE PORMENOR E PREPARAÇÃO, NECESSÁRIOS PARA A RESOLUÇÃO DE CASOS PARTICULARES NÃO ESPECIFICADOS EM PROJECTO E SUBMETÊ-LOS À APROVAÇÃO DOS PROJECTISTAS; 4 - AS ESCALAS SUPERIORES PREVALECEM SOBRE AS INFERIORES; 5-O PRESENTE DESENHO FAZ PARTE DA FASE DE PROJECTO DE EXECUÇÃO. QUALQUER PROPOSTA DE ALTERAÇÃO DEVERÁ SER APRESENTADA, PREPARADA E APROVADA PELOS PROJECTISTAS



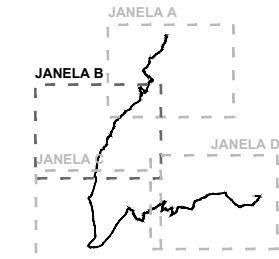
- Legenda**
- Curvas de Nível Mestras
 - Curvas de Nível Secundárias
 - Linhas de água
 - Estradas Principais
 - Estradas Secundárias
 - Caminhos

- Pavimentos**
- | Mau | Médio | Bom | |
|-----|-------|-----|----------------------------------|
| | | | Pavimento em Calçada Regular |
| | | | Pavimento em Calçada Irregular |
| | | | Pavimento em Calçada tipo Romana |
| | | | Pavimento em Betuminoso |
| | | | Pavimento em Terra Compactada |
| | | | Pavimento em Brita Asfáltica |

- Bermas**
- | Mau | Médio | Bom | |
|-----|-------|-----|---------------------------|
| | | | Berma em Calçada |
| | | | Berma em Betuminoso |
| | | | Berma em Terra Compactada |
- Drenagem**
- | Mau | Médio | Bom | |
|-----|-------|-----|----------------------------|
| | | | Valeta de Betão |
| | | | Valeta de Terra Compactada |

- Segurança**
- Perigo - Fraca Visibilidade e/ou berma estreita
 - Perigo - Atravessamento de estrada com maior tráfego automóvel
- Pontes**
- P1 - Ponte em Betão com guardas em murete de alvenaria em bom estado de conservação
 - P2 - Ponte em lajes de granito sem guardas em bom estado de conservação

20.CPR
Caminhos de Peregrinação - Itinerário 2
Avaliação Percurso



Planta de Localização 1:100.000

EQUIPA PROJETISTA

ARQUITETURA PAISAGISTA



Tel: +351 223 261 577 _ email: geral@p4.pt

ARQUITETURA



ENGENHARIA

DONO DE OBRA

ADER-SOUSA

PROJETO

CAMINHOS DE PEREGRINAÇÃO
Itinerário 2 | Crasto - N. Sra. de Cádiz

FASE

PROJETO DE EXECUÇÃO

ESPECIALIDADE

ARQUITETURA PAISAGISTA

DESENHO

AValiação PERCURSO
Folha B

TÉCNICOS RESPONSÁVEIS

Luís Paiva
Marta Paupério

DES.	DESENHO Nº	REV
PROJ.	20.CPR	
DATA	07/2020	06B 00
ESCALA	1:5000	

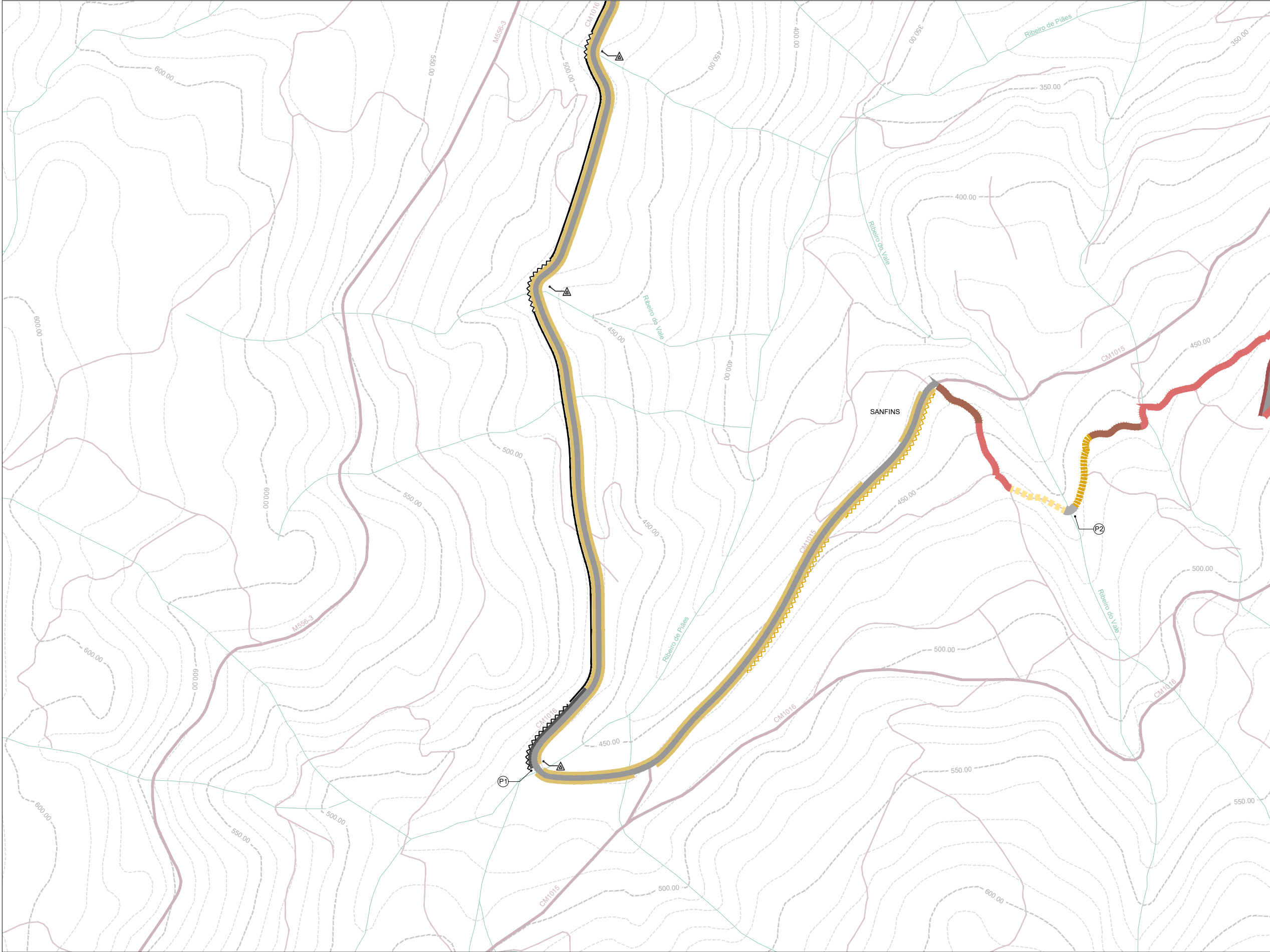
0 50 100M

ESCALA GRÁFICA



ESTE DESENHO É PROPRIEDADE DA P4 ARTES E TÉCNICAS DA PAISAGEM LDA NÃO PODENDO SER REPRODUZIDO OU DIVULGADO SEM AUTORIZAÇÃO ESCRITA DA MESMA (Decreto-lei 6385 de 14 de Março)

NOTAS GERAIS: 1 - OS TRABALHOS DEVERÃO SER EXECUTADOS DE ACORDO COM OS ELEMENTOS GRÁFICOS E ESCRITOS FORNECIDOS; 2 - TODAS AS COTAS DEVERÃO SER CONFIRMADAS EM OBRA; 3 - O EMPREITEIRO DEVERÁ ELABORAR TODOS OS DESENHOS DE PORMENOR E PREPARAÇÃO, NECESSÁRIOS PARA A RESOLUÇÃO DE CASOS PARTICULARES NÃO ESPECIFICADOS EM PROJECTO E SUBMETÊ-LOS À APROVAÇÃO DOS PROJECTISTAS; 4 - AS ESCALAS SUPERIORES PREVALECEM SOBRE AS INFERIORES; 5-O PRESENTE DESENHO FAZ PARTE DA FASE DE PROJECTO DE EXECUÇÃO, QUALQUER PROPOSTA DE ALTERAÇÃO DEVERÁ SER APRESENTADA, PREPARADA E APROVADA PELOS PROJECTISTAS



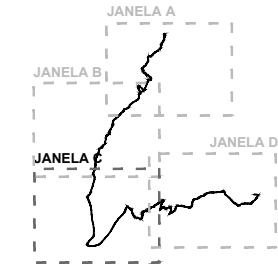
- Legenda**
- Curvas de Nível Mestras
 - Curvas de Nível Secundárias
 - Linhas de água
 - Estradas Principais
 - Estradas Secundárias
 - Caminhos

- Pavimentos**
- Mau Médio Bom
 - Pavimento em Calçada Regular
 - Pavimento em Calçada Irregular
 - Pavimento em Calçada tipo Romana
 - Pavimento em Betuminoso
 - Pavimento em Terra Compactada
 - Pavimento em Brita Asfáltica

- Bermas**
- Mau Médio Bom
 - Berma em Calçada
 - Berma em Betuminoso
 - Berma em Terra Compactada
- Drenagem**
- Mau Médio Bom
 - Valeta de Betão
 - Valeta de Terra Compactada

- Segurança**
- Perigo - Fraca Visibilidade e/ou berma estreita
 - Perigo - Atravessamento de estrada com maior tráfego automóvel
- Pontes**
- P1 - Ponte em Betão com guardas em murete de alvenaria em bom estado de conservação
 - P2 - Ponte em lajes de granito sem guardas em bom estado de conservação

20.CPR
Caminhos de Peregrinação - Itinerário 2
Avaliação Percurso



Planta de Localização 1:100.000

EQUIPA PROJETISTA

ARQUITETURA PAISAGISTA



Tel: +351 223 261 577 _ email: geral@p4.pt

ARQUITETURA



ENGENHARIA

DONO DE OBRA
ADER-SOUSA

PROJETO
CAMINHOS DE PEREGRINAÇÃO
Itinerário 2 | Crasto - N. Sra. de Cádiz

FASE
PROJETO DE EXECUÇÃO

ESPECIALIDADE
ARQUITETURA PAISAGISTA

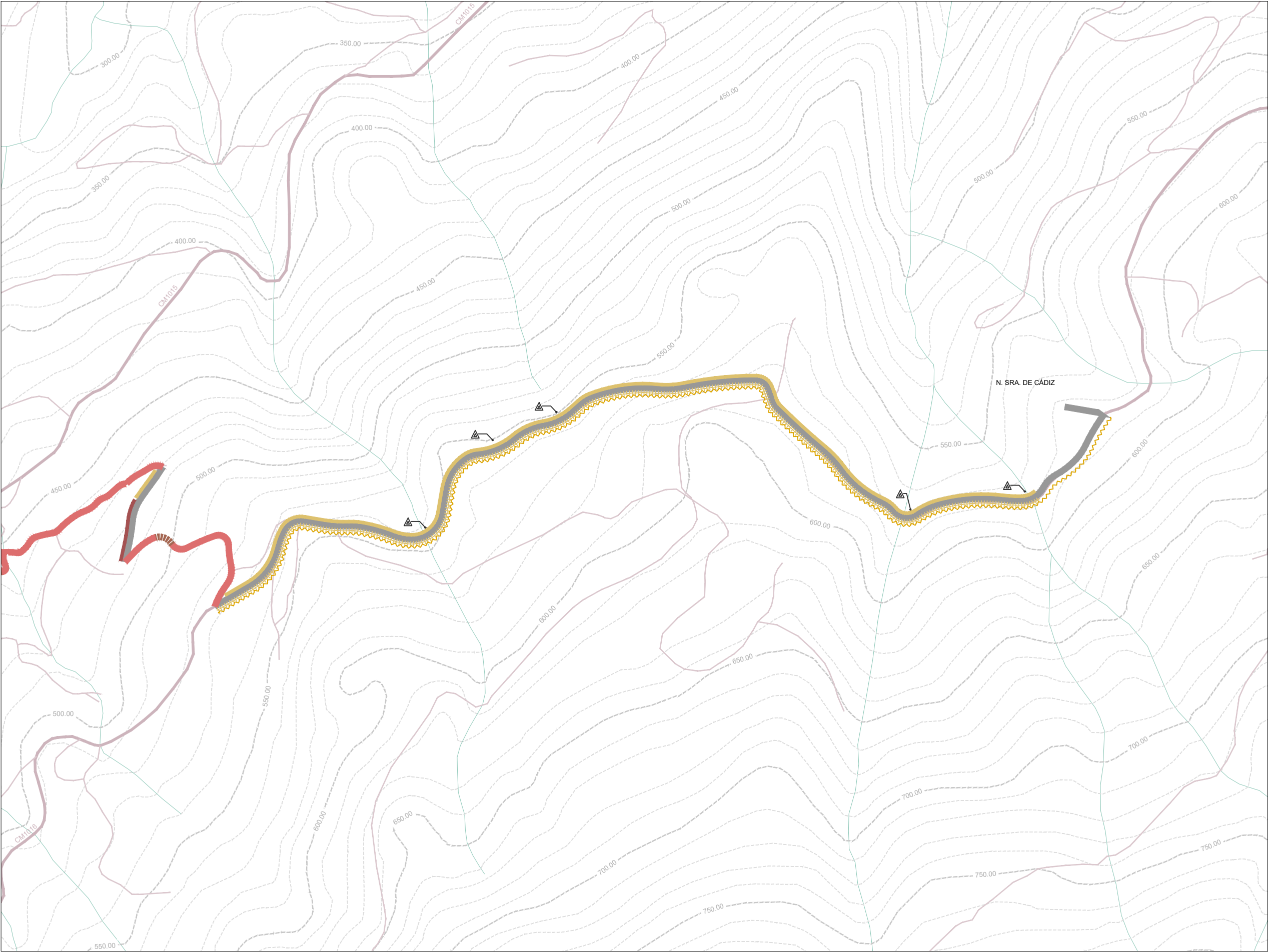
DESENHO
AVALIAÇÃO PERCURSO
Folha C

TÉCNICOS RESPONSÁVEIS
Luís Paiva
Marta Paupério

DES.	DESENHO Nº	REV
PROJ.	20.CPR	
DATA	07/2020	06C 00
ESCALA	1:5000	
0 50 100M		
ESCALA GRÁFICA		

ESTE DESENHO É PROPRIEDADE DA P4 ARTES E TÉCNICAS DA PAISAGEM LDA NÃO PODENDO SER REPRODUZIDO OU DIVULGADO SEM AUTORIZAÇÃO ESCRITA DA MESMA (Decreto-lei 63/85 de 14 de Março)

NOTAS GERAIS: 1 - OS TRABALHOS DEVERÃO SER EXECUTADOS DE ACORDO COM OS ELEMENTOS GRÁFICOS E ESCRITOS FORNECIDOS; 2 - TODAS AS COTAS DEVERÃO SER CONFIRMADAS EM OBRA; 3 - O EMPREITEIRO DEVERÁ ELABORAR TODOS OS DESENHOS DE PORMENOR E PREPARAÇÃO, NECESSÁRIOS PARA A RESOLUÇÃO DE CASOS PARTICULARES NÃO ESPECIFICADOS EM PROJECTO E SUBMETÊ-LOS À APROVAÇÃO DOS PROJECTISTAS; 4 - AS ESCALAS SUPERIORES PREVALECEM SOBRE AS INFERIORES; 5-O PRESENTE DESENHO FAZ PARTE DA FASE DE PROJECTO DE EXECUÇÃO. QUALQUER PROPOSTA DE ALTERAÇÃO DEVERÁ SER APRESENTADA, PREPARADA E APROVADA PELOS PROJECTISTAS

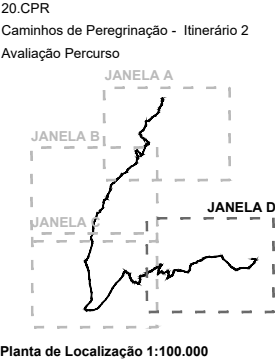


- Legenda**
- Curvas de Nível Mestras
 - Curvas de Nível Secundárias
 - Linhas de água
 - Estradas Principais
 - Estradas Secundárias
 - Caminhos

- Pavimentos**
- | | | | |
|-----|-------|-----|----------------------------------|
| Mau | Médio | Bom | |
| | | | Pavimento em Calçada Regular |
| | | | Pavimento em Calçada Irregular |
| | | | Pavimento em Calçada tipo Romana |
| | | | Pavimento em Betuminoso |
| | | | Pavimento em Terra Compactada |
| | | | Pavimento em Brita Asfáltica |

- Bermas**
- | | | | |
|-----|-------|-----|---------------------------|
| Mau | Médio | Bom | |
| | | | Berma em Calçada |
| | | | Berma em Betuminoso |
| | | | Berma em Terra Compactada |
- Drenagem**
- | | | | |
|-----|-------|-----|----------------------------|
| Mau | Médio | Bom | |
| | | | Valeta de Betão |
| | | | Valeta de Terra Compactada |

- Segurança**
- Perigo - Fraca Visibilidade e/ou berma estreita
 - Perigo - Atravessamento de estrada com maior tráfego automóvel
- Pontes**
- P1 - Ponte em Betão com guardas em murete de alvenaria em bom estado de conservação
 - P2 -Ponte em lajes de granito sem guardas em bom estado de conservação



EQUIPA PROJETISTA

ARQUITETURA PAISAGISTA



Tel: +351 223 261 577 _ email: geral@p4.pt

ARQUITETURA



ENGENHARIA

DONO DE OBRA

ADER-SOUSA

PROJETO

CAMINHOS DE PEREGRINAÇÃO
Itinerário 2 | Crasto - N. Sra. de Cádiz

FASE

PROJETO DE EXECUÇÃO

ESPECIALIDADE

ARQUITETURA PAISAGISTA

DESENHO

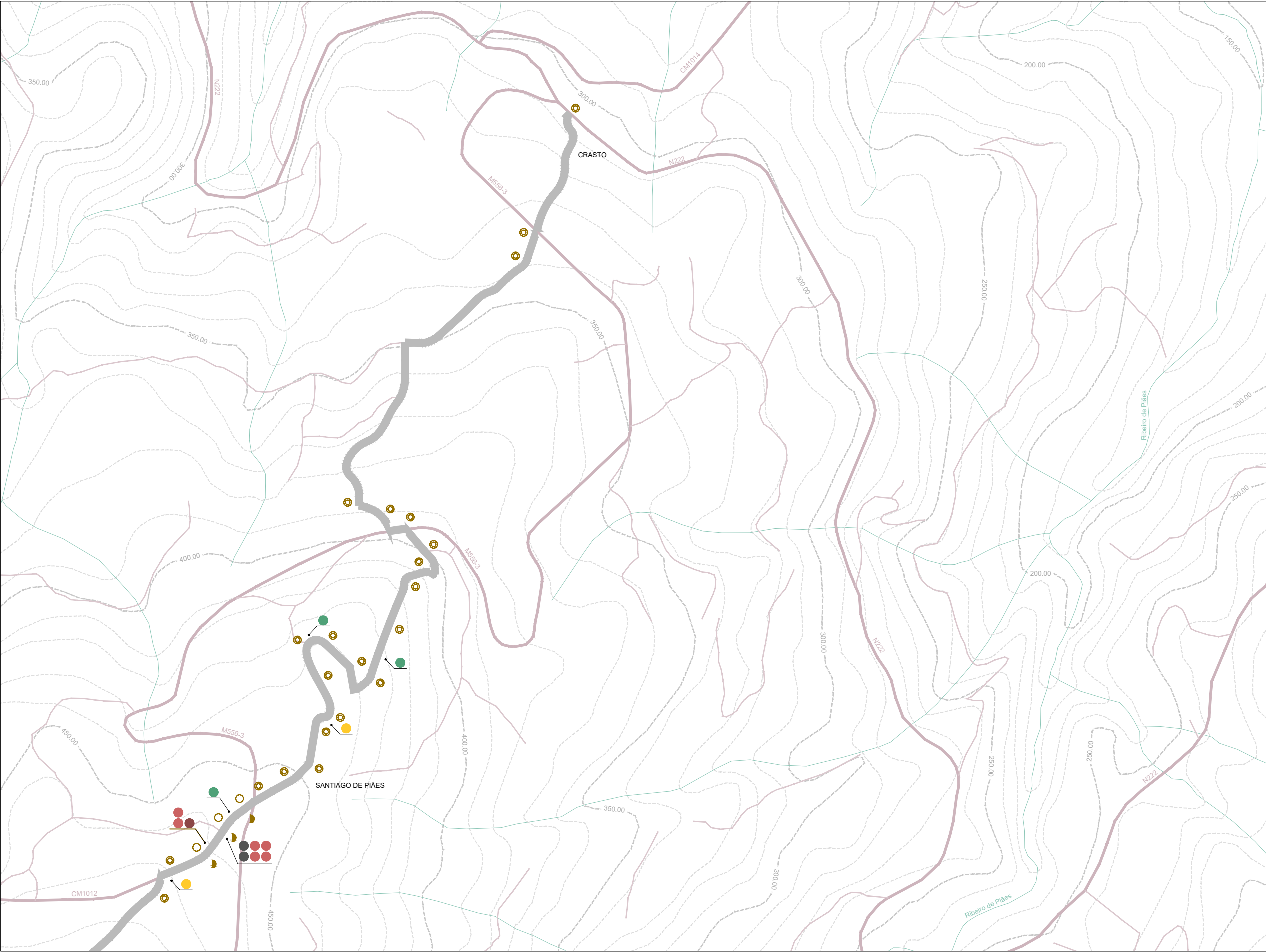
AValiação PERCURSO
Folha D

TÉCNICOS RESPONSÁVEIS

Luís Paiva
Marta Paupério

DES.	DESENHO Nº	REV
PROJ.	20.CPR	
DATA	07/2020	06D 00
ESCALA	1:5000	
0 50 100M		
ESCALA GRÁFICA		

NOTAS GERAIS: 1 - OS TRABALHOS DEVERÃO SER EXECUTADOS DE ACORDO COM OS ELEMENTOS GRÁFICOS E ESCRITOS FORNECIDOS; 2 - TODAS AS COTAS DEVERÃO SER CONFIRMADAS EM OBRA; 3 - O EMPREITEIRO DEVERÁ ELABORAR TODOS OS DESENHOS DE PORMENOR E PREPARAÇÃO, NECESSÁRIOS PARA A RESOLUÇÃO DE CASOS PARTICULARES NÃO ESPECIFICADOS EM PROJECTO E SUBMETÊ-LOS À APROVAÇÃO DOS PROJECTISTAS; 4 - AS ESCALAS SUPERIORES PREVALECEM SOBRE AS INFERIORES; 5-O PRESENTE DESENHO FAZ PARTE DA FASE DE PROJECTO DE EXECUÇÃO. QUALQUER PROPOSTA DE ALTERAÇÃO DEVERÁ SER APRESENTADA, PREPARADA E APROVADA PELOS PROJECTISTAS



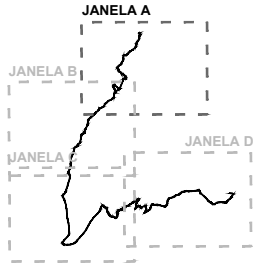
- Legenda**
- Curvas de Nivel Mestras
 - Curvas de Nivel Secundárias
 - Linhas de água
 - Estradas Principais
 - Estradas Secundárias
 - Caminhos

- Sinalética**
- Sinalética Ciclável
 - Sinalética Pedonal

- Luminária**
- Luminária Tipo 1 - Braço e Luminária
 - Luminária Tipo 2 - Coluna 6M e Luminária LED
 - Luminária Tipo 3 - Coluna 3M e Luminária LED
 - Luminária Tipo 4 - Luminária Capela

- Mobiliário**
- Banco
 - Mesa PicNic
 - Contentores RSU
 - Papeleira
 - Bebedouro - Fonte

20.CPR
Caminhos de Peregrinação - Itinerário 2
Avaliação Equipamentos



Planta de Localização 1:100.000

EQUIPA PROJETISTA

ARQUITETURA PAISAGISTA



Tel: +351 223 261 577 _ email: geral@p4.pt

ARQUITETURA



ENGENHARIA

DONO DE OBRA

ADER-SOUSA

PROJETO

CAMINHOS DE PEREGRINAÇÃO
Itinerário 2 | Crasto - N. Sra. de Cádiz

FASE

PROJETO DE EXECUÇÃO

ESPECIALIDADE

ARQUITETURA PAISAGISTA

DESENHO

AValiação EQUIPAMENTOS
Folha A

TÉCNICOS RESPONSÁVEIS

Luís Paiva
Marta Paupério

DES.	DESENHO Nº	REV
PROJ.	20.CPR	
DATA	07/2020	07A 00
ESCALA	1:5000	

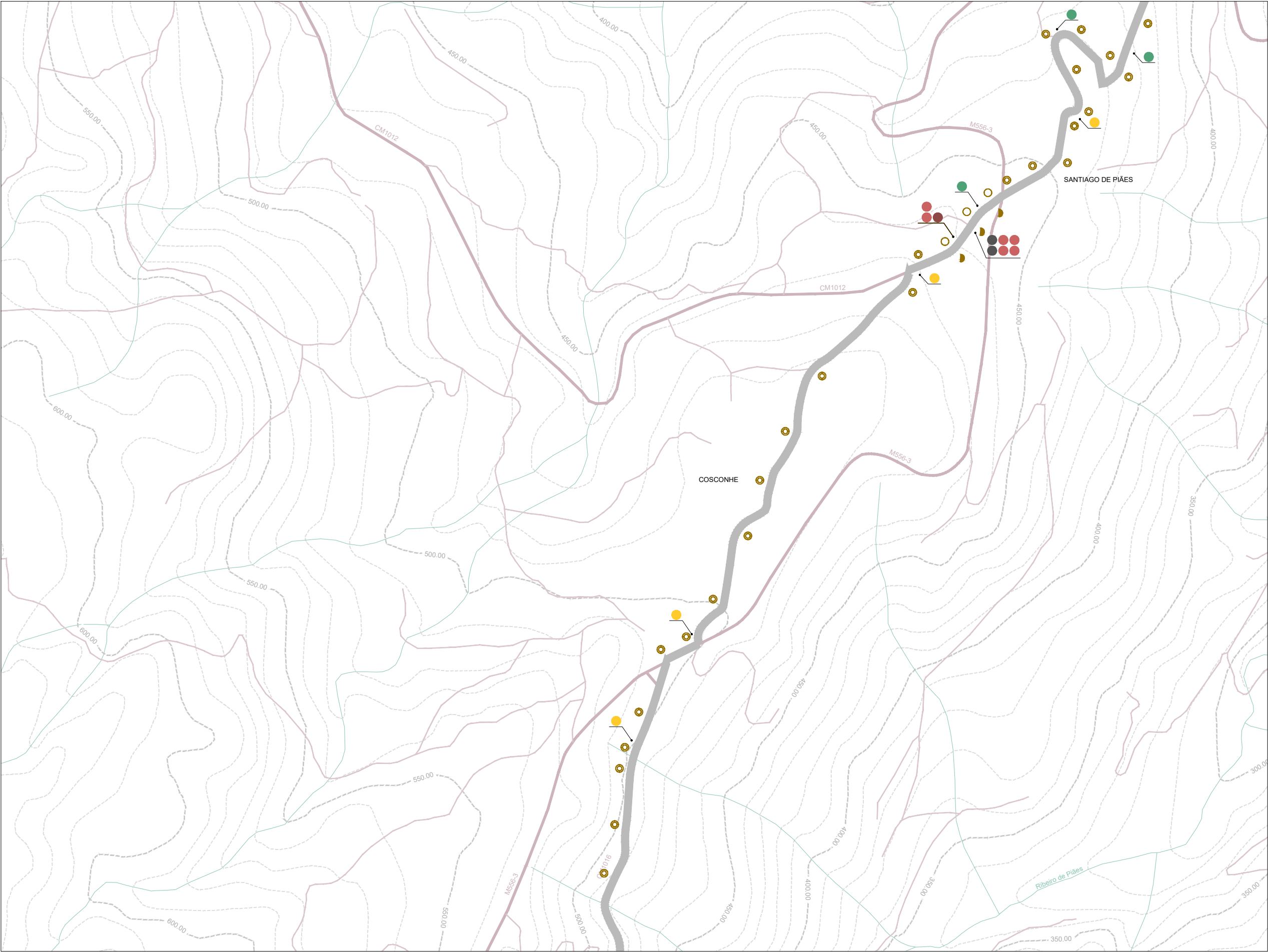
0 50 100M

ESCALA GRÁFICA



ESTE DESENHO É PROPRIEDADE DA **PA ARTES E TÉCNICAS DA PAISAGEM LDA** NÃO PODENDO SER REPRODUZIDO OU DIVULGADO SEM AUTORIZAÇÃO ESCRITA DA MESMA. (Decreto-lei 63/85 de 14 de Março)

NOTAS GERAIS: 1 - OS TRABALHOS DEVERÃO SER EXECUTADOS DE ACORDO COM OS ELEMENTOS GRÁFICOS E ESCRITOS FORNECIDOS; 2 - TODAS AS COTAS DEVERÃO SER CONFIRMADAS EM OBRA; 3 - O EMPREITEIRO DEVERÁ ELABORAR TODOS OS DESENHOS DE PORMENOR E PREPARAÇÃO, NECESSÁRIOS PARA A RESOLUÇÃO DE CASOS PARTICULARES NÃO ESPECIFICADOS EM PROJECTO E SUBMETÊ-LOS À APROVAÇÃO DOS PROJECTISTAS; 4 - AS ESCALAS SUPERIORES PREVALECEM SOBRE AS INFERIORES; 5-O PRESENTE DESENHO FAZ PARTE DA FASE DE PROJECTO DE EXECUÇÃO. QUALQUER PROPOSTA DE ALTERAÇÃO DEVERÁ SER APRESENTADA, PREPARADA E APROVADA PELOS PROJECTISTAS



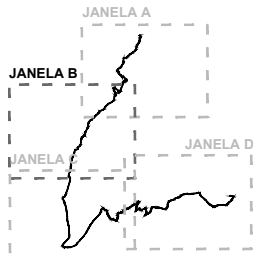
- Legenda**
- Curvas de Nível Mestras
 - Curvas de Nível Secundárias
 - Linhas de água
 - Estradas Principais
 - Estradas Secundárias
 - Caminhos

- Sinalética**
- Mau Médio Bom
 - Sinalética Ciclável
 - Sinalética Pedonal

- Luminária**
- Mau Médio Bom
 - Luminária Tipo 1 - Braço e Luminária
 - Luminária Tipo 2 - Coluna 6M e Luminária LED
 - Luminária Tipo 3 - Coluna 3M e Luminária LED
 - Luminária Tipo 4 - Luminária Capela

- Mobiliário**
- Mau Médio Bom
 - Banco
 - Mesa PicNic
 - Contentores RSU
 - Papeleira
 - Bebedouro - Fonte

20.CPR
Caminhos de Peregrinação - riparian
Avaliação Equipamentos



Planta de Localização 1:100.000

EQUIPA PROJETISTA

ARQUITETURA PAISAGISTA



Tel: +351 223 261 577 _ email: geral@p4.pt

ARQUITETURA



ENGENHARIA

DONO DE OBRA

ADER-SOUSA

PROJETO

CAMINHOS DE PEREGRINAÇÃO
Itinerário 2 | Crasto - N. Sra. de Cádiz

FASE

PROJETO DE EXECUÇÃO

ESPECIALIDADE

ARQUITETURA PAISAGISTA

DESENHO

AValiação EQUIPAMENTOS
Folha B

TÉCNICOS RESPONSÁVEIS

Luís Paiva
Marta Paupério

DES.	DESENHO Nº	REV
PROJ.	20.CPR	
DATA	07/2020	07B 00
ESCALA	1:5000	

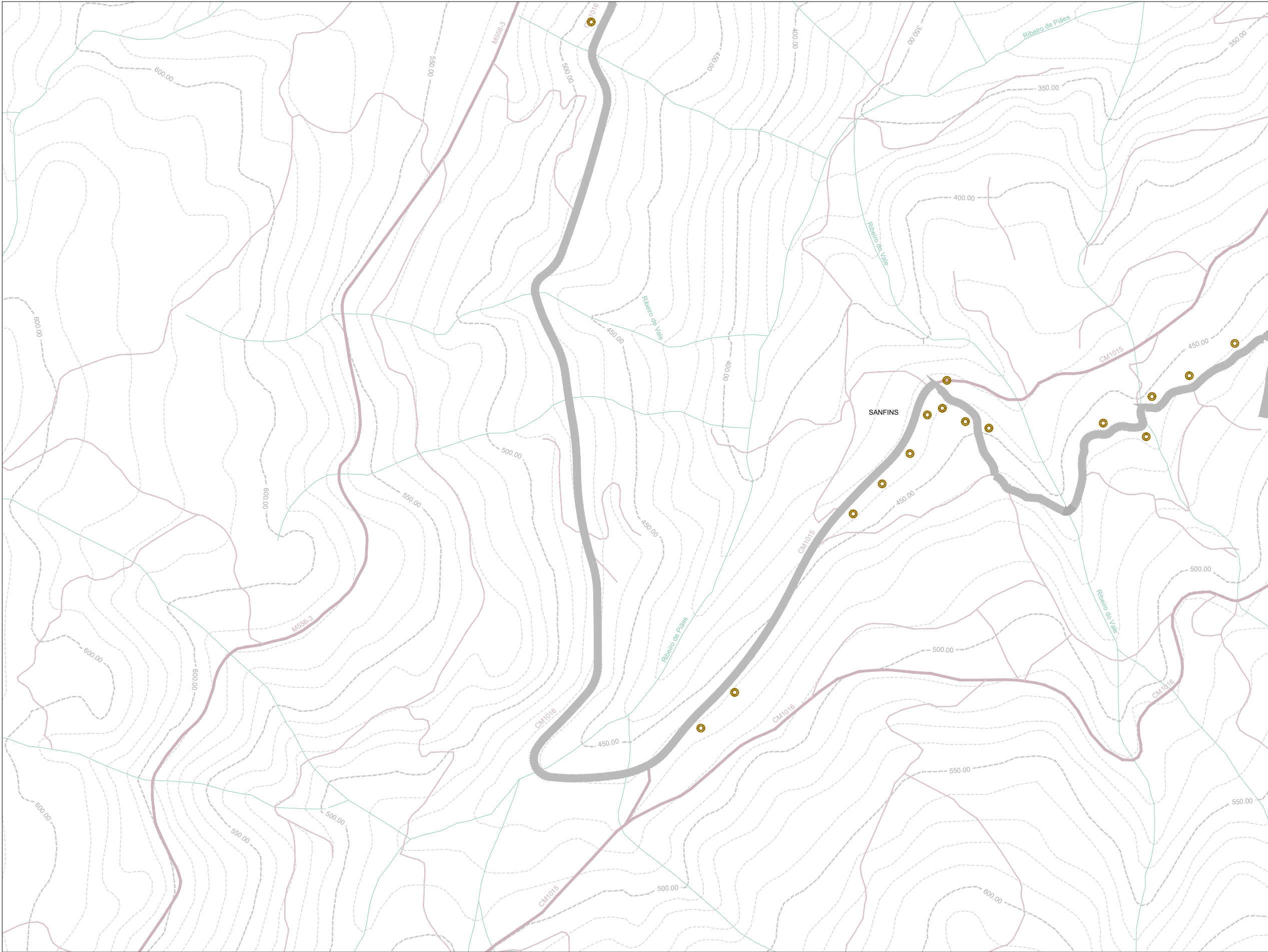
0 50 100M

ESCALA GRÁFICA



ESTE DESENHO É PROPRIEDADE DA P4 ARTES E TÉCNICAS DA PAISAGEM LDA NÃO PODENDO SER REPRODUZIDO OU DIVULGADO SEM AUTORIZAÇÃO ESCRITA DA MESMA (Decreto-lei 6385 de 14 de Março)

NOTAS GERAIS: 1 - OS TRABALHOS DEVERÃO SER EXECUTADOS DE ACORDO COM OS ELEMENTOS GRÁFICOS E ESCRITOS FORNECIDOS; 2 - TODAS AS COTAS DEVERÃO SER CONFIRMADAS EM OBRA; 3 - O EMPREITEIRO DEVERÁ ELABORAR TODOS OS DESENHOS DE PORMENOR E PREPARAÇÃO, NECESSÁRIOS PARA A RESOLUÇÃO DE CASOS PARTICULARES NÃO ESPECIFICADOS EM PROJECTO E SUBMETÊ-LOS À APROVAÇÃO DOS PROJECTISTAS; 4 - AS ESCALAS SUPERIORES PREVALECEM SOBRE AS INFERIORES; 5-O PRESENTE DESENHO FAZ PARTE DA FASE DE PROJECTO DE EXECUÇÃO. QUALQUER PROPOSTA DE ALTERAÇÃO DEVERÁ SER APRESENTADA, PREPARADA E APROVADA PELOS PROJECTISTAS



Legenda

- Curvas de Nível Mestras
- Curvas de Nível Secundárias
- Linhas de água
- Estradas Principais
- Estradas Secundárias
- Caminhos

Sinalética

- Sinalética Cidável
- Sinalética Pedonal

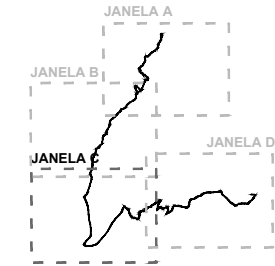
Luminária

- Luminária Tipo 1 - Braço e Luminária
- Luminária Tipo 2 - Coluna 6M e Luminária LED
- Luminária Tipo 3 - Coluna 3M e Luminária LED
- Luminária Tipo 4 - Luminária Capela

Mobiliário

- Banco
- Mesa PicNic
- Contentores RSU
- Papeleira
- Bebedouro - Fonte

20.CPR
Caminhos de Peregrinação - Itinerário 2
Avaliação Equipamentos



Planta de Localização 1:100.000

EQUIPA PROJETISTA

ARQUITETURA PAISAGISTA



Tel: +351 223 261 577 _ email: geral@p4.pt

ARQUITETURA



ENGENHARIA

DONO DE OBRA

ADER-SOUSA

PROJETO

CAMINHOS DE PEREGRINAÇÃO
Itinerário 2 | Crasto - N. Sra. de Cádiz

FASE

PROJETO DE EXECUÇÃO

ESPECIALIDADE

ARQUITETURA PAISAGISTA

DESENHO

AVALIAÇÃO EQUIPAMENTOS
Folha C

TÉCNICOS RESPONSÁVEIS

Luís Paiva
Marta Paupério

DES.	DESENHO Nº	REV
PROJ.	20.CPR	
DATA	07/2020	07C 00
ESCALA	1:5000	

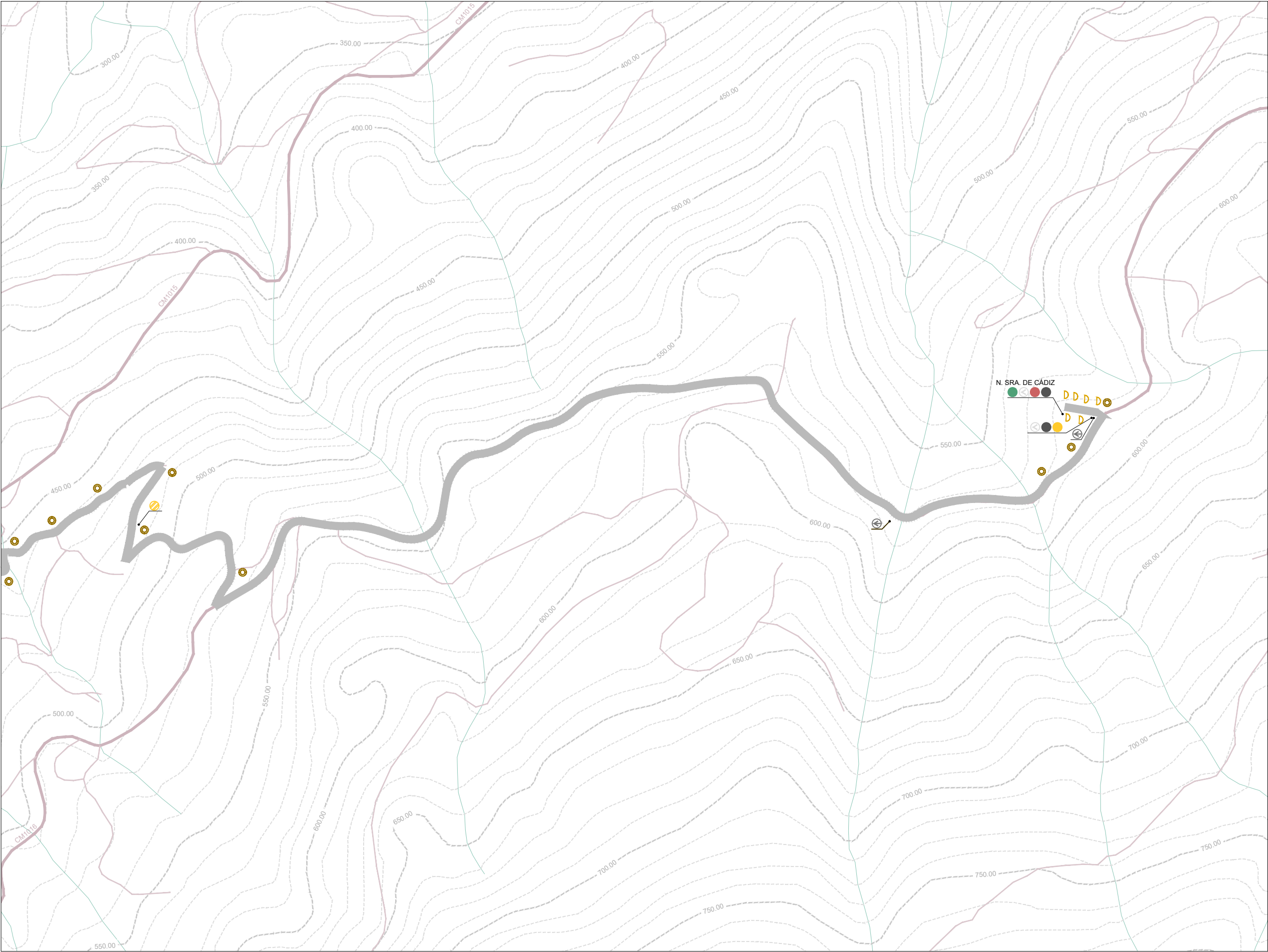
0 50 100M

ESCALA GRÁFICA



ESTE DESENHO É PROPRIEDADE DA P4 ARTES E TÉCNICAS DA PAISAGEM LDA NÃO PODENDO SER REPRODUZIDO OU DIVULGADO SEM AUTORIZAÇÃO ESCRITA DA MESMA (Decreto-lei 63/85 de 14 de Março)

NOTAS GERAIS: 1 - OS TRABALHOS DEVERÃO SER EXECUTADOS DE ACORDO COM OS ELEMENTOS GRÁFICOS E ESCRITOS FORNECIDOS; 2 - TODAS AS COTAS DEVERÃO SER CONFIRMADAS EM OBRA; 3 - O EMPREITEIRO DEVERÁ ELABORAR TODOS OS DESENHOS DE PORMENOR E PREPARAÇÃO, NECESSÁRIOS PARA A RESOLUÇÃO DE CASOS PARTICULARES NÃO ESPECIFICADOS EM PROJECTO E SUBMETÊ-LOS À APROVAÇÃO DOS PROJECTISTAS; 4 - AS ESCALAS SUPERIORES PREVALECEM SOBRE AS INFERIORES; 5-O PRESENTE DESENHO FAZ PARTE DA FASE DE PROJECTO DE EXECUÇÃO. QUALQUER PROPOSTA DE ALTERAÇÃO DEVERÁ SER APRESENTADA, PREPARADA E APROVADA PELOS PROJECTISTAS



Legenda

- Curvas de Nivel Mestras
- Curvas de Nivel Secundárias
- Linhas de água
- Estradas Principais
- Estradas Secundárias
- Caminhos

Sinalética

- Sinalética Ciclável
- Sinalética Pedonal

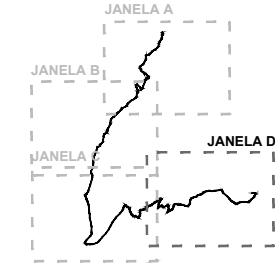
Luminária

- Luminária Tipo 1 - Braço e Luminária
- Luminária Tipo 2 - Coluna 6M e Luminária LED
- Luminária Tipo 3 - Coluna 3M e Luminária LED
- Luminária Tipo 4 - Luminária Capela

Mobiliário

- Banco
- Mesa PicNic
- Contentores RSU
- Papeleira
- Bebedouro - Fonte

20.CPR
Caminhos de Peregrinação - Itinerário B
Avaliação Equipamentos



Planta de Localização 1:100.000

EQUIPA PROJETISTA

ARQUITETURA PAISAGISTA



Tel: +351 223 261 577 _ email: geral@p4.pt

ARQUITETURA



ENGENHARIA

DONO DE OBRA

ADER-SOUSA

PROJETO

CAMINHOS DE PEREGRINAÇÃO
Itinerário 2 | Crasto - N. Sra. de Cádiz

FASE

PROJETO DE EXECUÇÃO

ESPECIALIDADE

ARQUITETURA PAISAGISTA

DESENHO

AValiação EQUIPAMENTOS
Folha D

TÉCNICOS RESPONSÁVEIS

Luís Paiva
Marta Paupério

DES.	DESENHO Nº	REV
PROJ.	20.CPR	
DATA	07/2020	07D 00
ESCALA	1:5000	

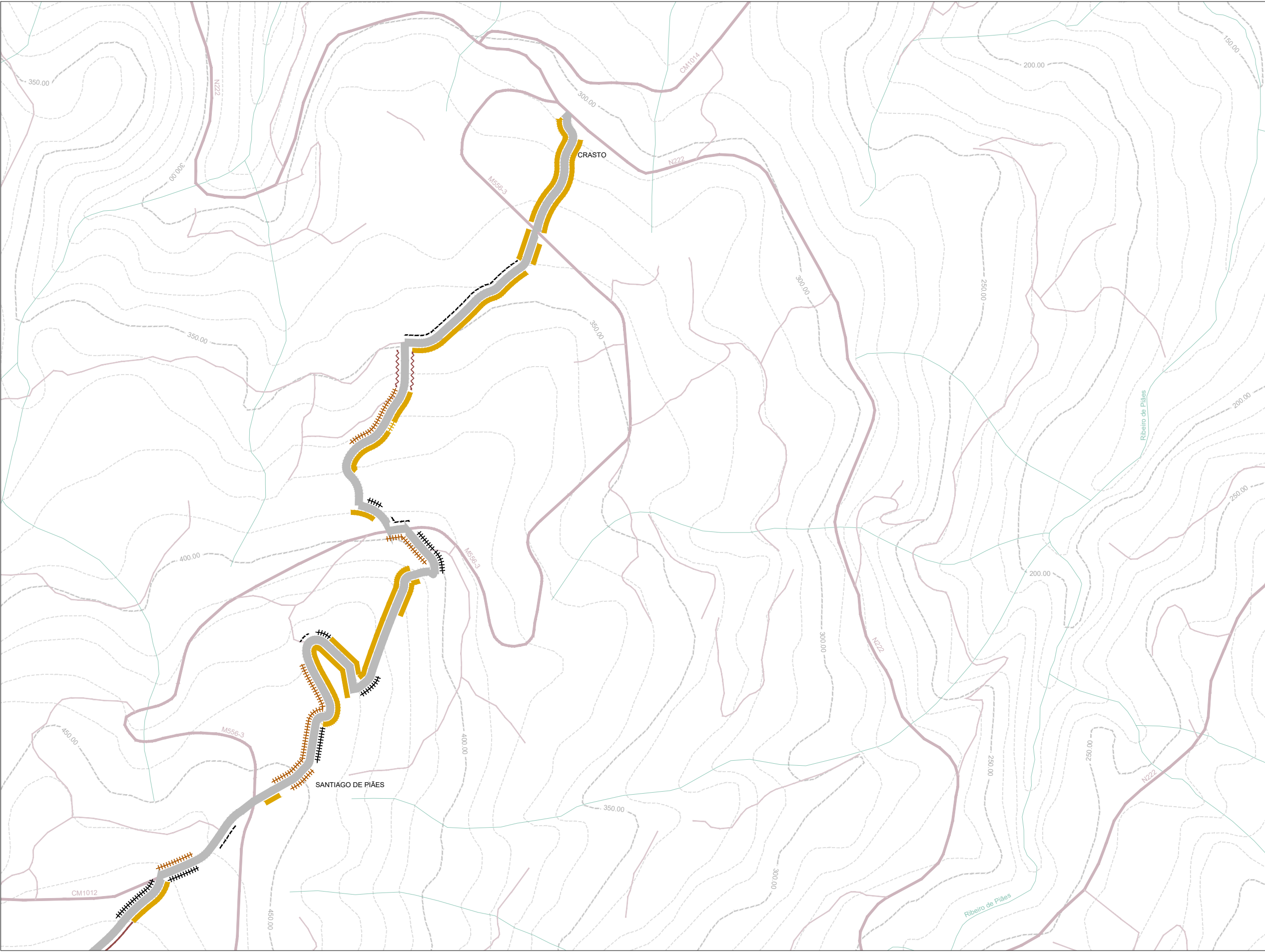
0 50 100M

ESCALA GRÁFICA



ESTE DESENHO É PROPRIEDADE DA P4 ARTES E TÉCNICAS DA PAISAGEM LDA NÃO PODENDO SER REPRODUZIDO OU DIVULGADO SEM AUTORIZAÇÃO ESCRITA DA MESMA (Decreto-lei 63/85 de 14 de Março)

NOTAS GERAIS: 1 - OS TRABALHOS DEVERÃO SER EXECUTADOS DE ACORDO COM OS ELEMENTOS GRÁFICOS E ESCRITOS FORNECIDOS; 2 - TODAS AS COTAS DEVERÃO SER CONFIRMADAS EM OBRA; 3 - O EMPREITEIRO DEVERÁ ELABORAR TODOS OS DESENHOS DE PORMENOR E PREPARAÇÃO, NECESSÁRIOS PARA A RESOLUÇÃO DE CASOS PARTICULARES NÃO ESPECIFICADOS EM PROJECTO E SUBMETÊ-LOS À APROVAÇÃO DOS PROJECTISTAS; 4 - AS ESCALAS SUPERIORES PREVALECEM SOBRE AS INFERIORES; 5-O PRESENTE DESENHO FAZ PARTE DA FASE DE PROJECTO DE EXECUÇÃO. QUALQUER PROPOSTA DE ALTERAÇÃO DEVERÁ SER APRESENTADA, PREPARADA E APROVADA PELOS PROJECTISTAS



Legenda

- Curvas de Nivel Mestras
- Curvas de Nivel Secundárias
- Linhas de água
- Estradas Principais
- Estradas Secundárias
- Caminhos

Talude

Mau Médio Bom

- Talude com vegetação
- Talude com Rocha
- Talude Misto - Rocha e Vegetação

Muros

Mau Médio Bom

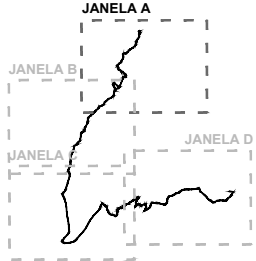
- Muro em Pedra com cimento
- Muro em Pedra solta
- Muro em betão e ou alvenaria

Vedação

Mau Médio Bom

- Vedação Metálica

20.CPR
Caminhos de Peregrinação - Itinerário 2
Avaliação Limites



Planta de Localização 1:100.000

EQUIPA PROJETISTA

ARQUITETURA PAISAGISTA



Tel: +351 223 261 577 _ email: geral@p4.pt

ARQUITETURA



ENGENHARIA

DONO DE OBRA

ADER-SOUSA

PROJETO

CAMINHOS DE PEREGRINAÇÃO
Itinerário 2 | Crasto - N. Sra. de Cádiz

FASE

PROJETO DE EXECUÇÃO

ESPECIALIDADE

ARQUITETURA PAISAGISTA

DESENHO

AValiação LIMITES
Folha A

TÉCNICOS RESPONSÁVEIS

Luís Paiva
Marta Paupério

DES.	DESENHO Nº	REV
PROJ.	20.CPR	
DATA	07/2020	
ESCALA	1:5000	

0 50 100M

ESCALA GRÁFICA



ESTE DESENHO É PROPRIEDADE DA P4 ARTES E TÉCNICAS DA PAISAGEM LDA NÃO PODENDO SER REPRODUZIDO OU DIVULGADO SEM AUTORIZAÇÃO ESCRITA DA MESMA. (Decreto-lei 63/85 de 14 de Março)

NOTAS GERAIS: 1 - OS TRABALHOS DEVERÃO SER EXECUTADOS DE ACORDO COM OS ELEMENTOS GRÁFICOS E ESCRITOS FORNECIDOS; 2 - TODAS AS COTAS DEVERÃO SER CONFIRMADAS EM OBRA; 3 - O EMPREITEIRO DEVERÁ ELABORAR TODOS OS DESENHOS DE PORMENOR E PREPARAÇÃO, NECESSÁRIOS PARA A RESOLUÇÃO DE CASOS PARTICULARES NÃO ESPECIFICADOS EM PROJECTO E SUBMETÊ-LOS À APROVAÇÃO DOS PROJECTISTAS; 4 - AS ESCALAS SUPERIORES PREVALECEM SOBRE AS INFERIORES; 5-O PRESENTE DESENHO FAZ PARTE DA FASE DE PROJECTO DE EXECUÇÃO. QUALQUER PROPOSTA DE ALTERAÇÃO DEVERÁ SER APRESENTADA, PREPARADA E APROVADA PELOS PROJECTISTAS



Legenda

- Curvas de Nível Mestras
- Curvas de Nível Secundárias
- Linhas de água
- Estradas Principais
- Estradas Secundárias
- Caminhos

Talude

Mau Médio Bom

- Talude com vegetação
- Talude com Rocha
- Talude Misto - Rocha e Vegetação

Muros

Mau Médio Bom

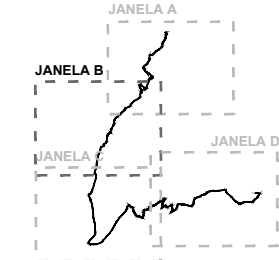
- Muro em Pedra com cimento
- Muro em Pedra solta
- Muro em betão e ou alvenaria

Vedação

Mau Médio Bom

- Vedação Metálica
- Vedação de Madeira

20.CPR
Caminhos de Peregrinação - Itinerário 2
Avaliação Limites



Planta de Localização 1:100.000

EQUIPA PROJETISTA

ARQUITETURA PAISAGISTA



Tel: +351 223 261 577 _ email: geral@p4.pt

ARQUITETURA



ENGENHARIA

DONO DE OBRA

ADER-SOUSA

PROJETO

CAMINHOS DE PEREGRINAÇÃO
Itinerário 2 | Crasto - N. Sra. de Cádiz

FASE

PROJETO DE EXECUÇÃO

ESPECIALIDADE

ARQUITETURA PAISAGISTA

DESENHO

AValiação LIMITES
Folha B

TÉCNICOS RESPONSÁVEIS

Luís Paiva
Marta Paupério

DES.	DESENHO Nº	REV
PROJ.	20.CPR	
DATA	07/2020	08B 00
ESCALA	1:5000	

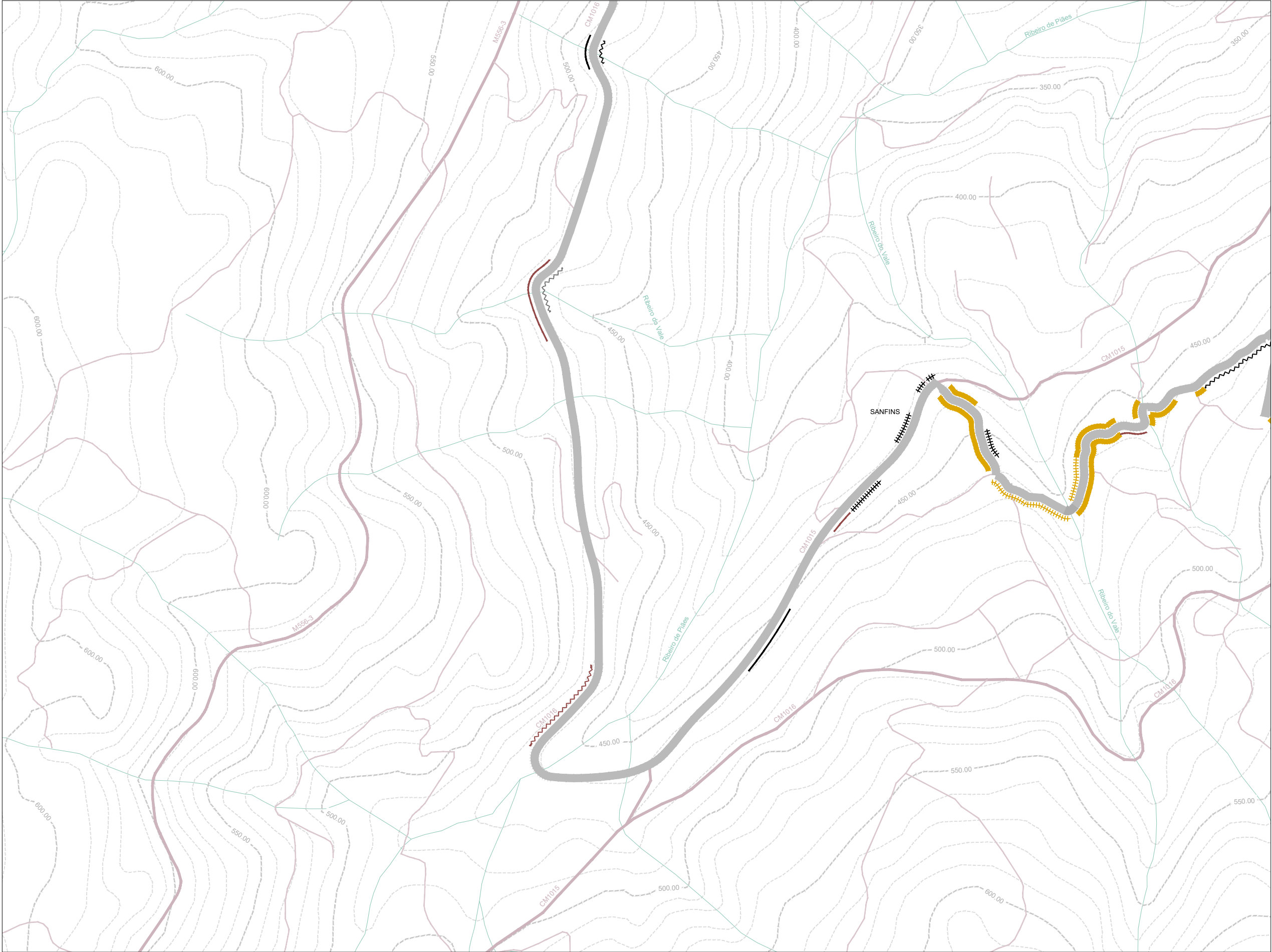
0 50 100M

ESCALA GRÁFICA



ESTE DESENHO É PROPRIEDADE DA P4 ARTES E TÉCNICAS DA PAISAGEM LDA NÃO PODENDO SER REPRODUZIDO OU DIVULGADO SEM AUTORIZAÇÃO ESCRITA DA MESMA (Decreto-lei 6385 de 14 de Março)

NOTAS GERAIS: 1 - OS TRABALHOS DEVERÃO SER EXECUTADOS DE ACORDO COM OS ELEMENTOS GRÁFICOS E ESCRITOS FORNECIDOS; 2 - TODAS AS COTAS DEVERÃO SER CONFIRMADAS EM OBRA; 3 - O EMPREITEIRO DEVERÁ ELABORAR TODOS OS DESENHOS DE PORMENOR E PREPARAÇÃO, NECESSÁRIOS PARA A RESOLUÇÃO DE CASOS PARTICULARES NÃO ESPECIFICADOS EM PROJECTO E SUBMETÊ-LOS À APROVAÇÃO DOS PROJECTISTAS; 4 - AS ESCALAS SUPERIORES PREVALECEM SOBRE AS INFERIORES; 5-O PRESENTE DESENHO FAZ PARTE DA FASE DE PROJECTO DE EXECUÇÃO. QUALQUER PROPOSTA DE ALTERAÇÃO DEVERÁ SER APRESENTADA, PREPARADA E APROVADA PELOS PROJECTISTAS



Legenda

- Curvas de Nível Mestras
- Curvas de Nível Secundárias
- Linhas de água
- Estradas Principais
- Estradas Secundárias
- Caminhos

Talude

Mau Médio Bom

- Talude com vegetação
- Talude com Rocha
- Talude Misto - Rocha e Vegetação

Muros

Mau Médio Bom

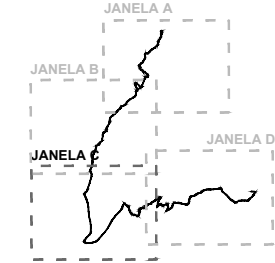
- Muro em Pedra com cimento
- Muro em Pedra solta
- Muro em betão e ou alvenaria

Vedação

Mau Médio Bom

- Vedação Metálica
- Vedação de Madeira

20.CPR
Caminhos de Peregrinação - Itinerário 2
Avaliação Limites



Planta de Localização 1:100.000

EQUIPA PROJETISTA

ARQUITETURA PAISAGISTA



Tel: +351 223 261 577 _ email: geral@p4.pt

ARQUITETURA



ENGENHARIA

DONO DE OBRA

ADER-SOUSA

PROJETO

CAMINHOS DE PEREGRINAÇÃO
Itinerário 2 | Crasto - N. Sra. de Cádiz

FASE

PROJETO DE EXECUÇÃO

ESPECIALIDADE

ARQUITETURA PAISAGISTA

DESENHO

AValiação LIMITES
Folha C

TÉCNICOS RESPONSÁVEIS

Luís Paiva
Marta Paupério

DES.	DESENHO Nº	REV
PROJ.	20.CPR	
DATA	07/2020	08C 00
ESCALA	1:5000	

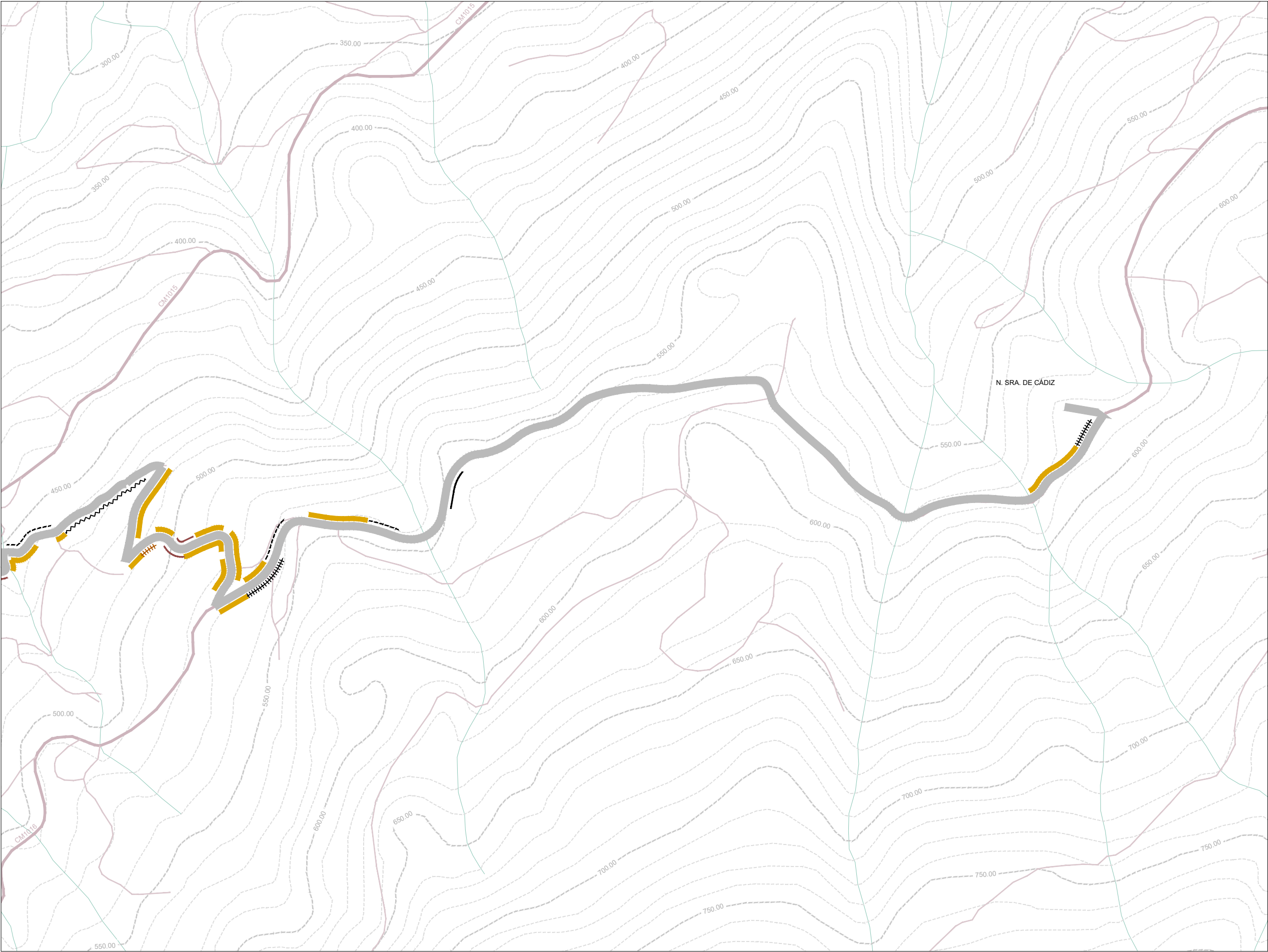
0 50 100M

ESCALA GRÁFICA



ESTE DESENHO É PROPRIEDADE DA **PA ARTES E TÉCNICAS DA PAISAGEM LDA** NÃO PODENDO SER REPRODUZIDO OU DIVULGADO SEM AUTORIZAÇÃO ESCRITA DA MESMA (Decreto-lei 63/85 de 14 de Março)

NOTAS GERAIS: 1 - OS TRABALHOS DEVERÃO SER EXECUTADOS DE ACORDO COM OS ELEMENTOS GRÁFICOS E ESCRITOS FORNECIDOS; 2 - TODAS AS COTAS DEVERÃO SER CONFIRMADAS EM OBRA; 3 - O EMPREITEIRO DEVERÁ ELABORAR TODOS OS DESENHOS DE PORMENOR E PREPARAÇÃO, NECESSÁRIOS PARA A RESOLUÇÃO DE CASOS PARTICULARES NÃO ESPECIFICADOS EM PROJECTO E SUBMETÊ-LOS À APROVAÇÃO DOS PROJECTISTAS; 4 - AS ESCALAS SUPERIORES PREVALECEM SOBRE AS INFERIORES; 5-O PRESENTE DESENHO FAZ PARTE DA FASE DE PROJECTO DE EXECUÇÃO. QUALQUER PROPOSTA DE ALTERAÇÃO DEVERÁ SER APRESENTADA, PREPARADA E APROVADA PELOS PROJECTISTAS



Legenda

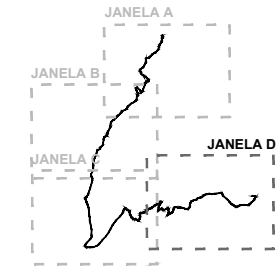
- Curvas de Nível Mestras
- Curvas de Nível Secundárias
- Linhas de água
- Estradas Principais
- Estradas Secundárias
- Caminhos

- Talude
- Mau Médio Bom
 - Talude com vegetação
 - Talude com Rocha
 - Talude Misto - Rocha e Vegetação

- Muros
- Mau Médio Bom
 - Muro em Pedra com cimento
 - Muro em Pedra solta
 - Muro em betão e ou alvenaria

- Vedação
- Mau Médio Bom
 - Vedação Metálica
 - Vedação de Madeira

20.CPR
Caminhos de Peregrinação - Itinerário 2
Avaliação Limites



Planta de Localização 1:100.000

EQUIPA PROJETISTA

ARQUITETURA PAISAGISTA



Tel: +351 223 261 577 _ email: geral@p4.pt

ARQUITETURA



ENGENHARIA

DONO DE OBRA

ADER-SOUSA

PROJETO

CAMINHOS DE PEREGRINAÇÃO
Itinerário 2 | Crasto - N. Sra. de Cádiz

FASE

PROJETO DE EXECUÇÃO

ESPECIALIDADE

ARQUITETURA PAISAGISTA

DESENHO

AVALIAÇÃO LIMITES
Folha D

TÉCNICOS RESPONSÁVEIS

Lúis Paiva
Marta Paupério

DES.	DESENHO Nº	REV
PROJ.	20.CPR	
DATA	07/2020	08D 00
ESCALA	1:5000	

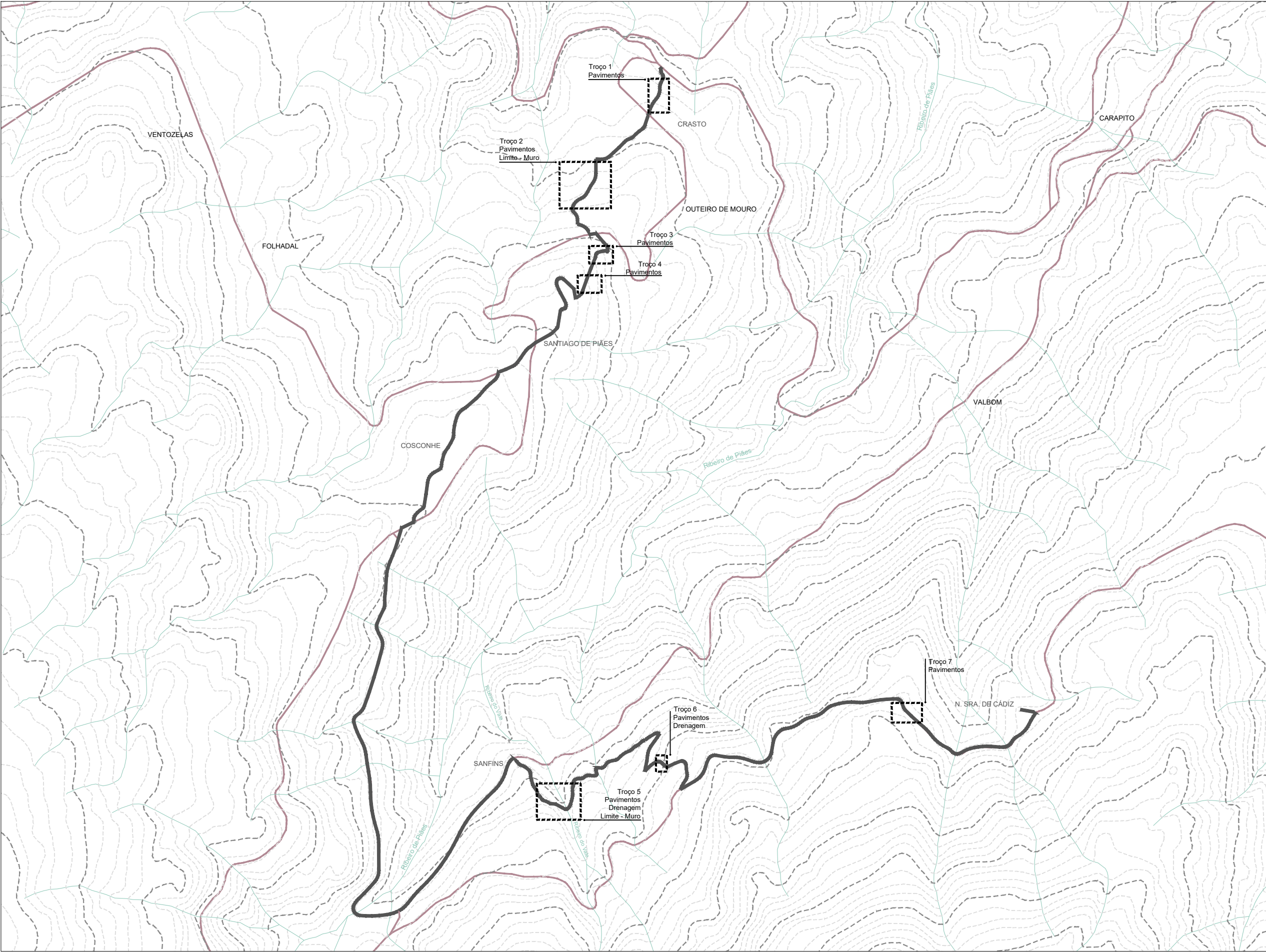
0 50 100M

ESCALA GRÁFICA



ESTE DESENHO É PROPRIEDADE DA **PA4 ARTES E TÉCNICAS DA PAISAGEM LDA** NÃO PODENDO SER REPRODUZIDO OU DIVULGADO SEM AUTORIZAÇÃO ESCRITA DA MESMA. (Decreto-lei 63/85 de 14 de Março)

NOTAS GERAIS: 1 - OS TRABALHOS DEVERÃO SER EXECUTADOS DE ACORDO COM OS ELEMENTOS GRÁFICOS E ESCRITOS FORNECIDOS; 2- TODAS AS COTAS DEVERÃO SER CONFIRMADAS EM OBRA; 3 - O EMPREITEIRO DEVERÁ ELABORAR TODOS OS DESENHOS DE PORMENOR E PREPARAÇÃO, NECESSÁRIOS PARA A RESOLUÇÃO DE CASOS PARTICULARES NÃO ESPECIFICADOS EM PROJECTO E SUBMETÊ-LOS À APROVAÇÃO DOS PROJECTISTAS; 4 - AS ESCALAS SUPERIORES PREVALECEM SOBRE AS INFERIORES; 5-O PRESENTE DESENHO FAZ PARTE DA FASE DE PROJECTO DE EXECUÇÃO. QUALQUER PROPOSTA DE ALTERAÇÃO DEVERÁ SER APRESENTADA, PREPARADA E APROVADA PELOS PROJECTISTAS



- Curva de Nível Mestra
- Curva de Nível Secundária
- Linha de água
- Estradas Principais
- Percurso
- - - Troços de Intervenção

20.CPR
Caminhos de Peregrinação - Itinerário 2
Troços de Intervenção

EQUIPA PROJETISTA

ARQUITETURA PAISAGISTA



Tel: +351 223 261 577 _ email: geral@p4.pt

ARQUITETURA



ENGENHARIA

DONO DE OBRA

ADER-SOUSA

PROJETO

CAMINHOS DE PEREGRINAÇÃO
Itinerário 2 | Crasto - N. Sra. de Cádiz

FASE

PROJETO DE EXECUÇÃO

ESPECIALIDADE

ARQUITETURA PAISAGISTA

DESENHO

TROÇOS DE INTERVENÇÃO

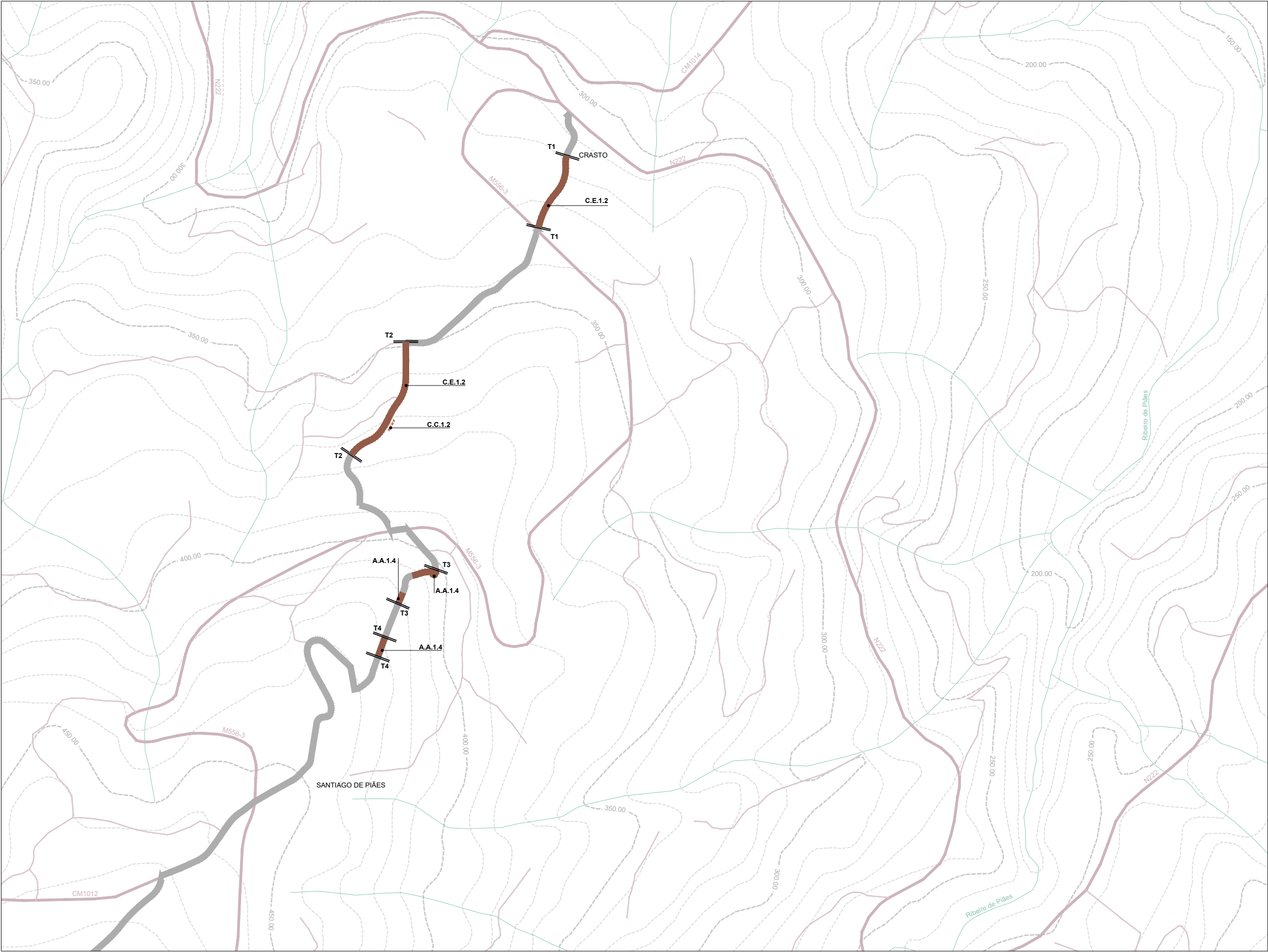
TÉCNICOS RESPONSÁVEIS

Luís Paiva
Marta Paupério

DES.	DESENHO Nº	REV
PROJ.	20.CPR	09 00
DATA	07/2020	
ESCALA	1:12500	
0 100 250M		
ESCALA GRÁFICA		

ESTE DESENHO É PROPRIEDADE DA P4 ARTES E TÉCNICAS DA PAISAGEM LDA NÃO PODENDO SER REPRODUZIDO OU DIVULGADO SEM AUTORIZAÇÃO ESCRITA DA MESMA (Decreto-lei 63/85 de 14 de Março)

NOTAS GERAIS: 1 - OS TRABALHOS DEVERÃO SER EXECUTADOS DE ACORDO COM OS ELEMENTOS GRÁFICOS E ESCRITOS FORNECIDOS; 2 - TODAS AS COTAS DEVERÃO SER CONFIRMADAS EM OBRA; 3 - O EMPREITEIRO DEVERÁ ELABORAR TODOS OS DESENHOS DE PORMENOR E PREPARAÇÃO, NECESSÁRIOS PARA A RESOLUÇÃO DE CASOS PARTICULARES NÃO ESPECIFICADOS EM PROJECTO E SUBMETÊ-LOS À APROVAÇÃO DOS PROJECTISTAS; 4 - AS ESCALAS SUPERIORES PREVALECEM SOBRE AS INFERIORES; 5-O PRESENTE DESENHO FAZ PARTE DA FASE DE PROJECTO DE EXECUÇÃO. QUALQUER PROPOSTA DE ALTERAÇÃO DEVERÁ SER APRESENTADA, PREPARADA E APROVADA PELOS PROJECTISTAS



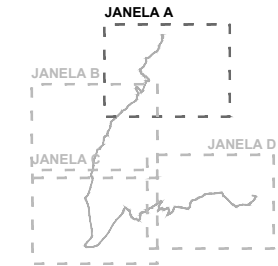
- Legenda
- Curvas de Nivel Mestras
 - Curvas de Nivel Secundárias
 - Linhas de água
 - Estradas Principais
 - Estradas Secundárias
 - Caminhos

- Percurso
- Troços de Intervenção
 - Intervenção em Pavimentos
 - Intervenção no Sistema de Drenagem
 - Intervenção nos Limites - Muros e Taludes

- Tipologias de Intervenção
- A.A.1.1 Pavimento Via - Saibro
 - A.A.1.4 Pavimento Via - Calçada regular 9/11
 - A.A.2.1 Pavimento Passeios - Saibro
 - A.A.2.5 Pavimento Passeios - Calçada de granito irregular
 - A.A.2.7 Pavimento Passeios - Recuperação de calçada do tipo romana

- A.B.2 Lancil - Granito rebaixado
- A.C.1.2 Valeta em Pedra
- C.C.1.2 Recuperação de Muro existente em Pedra Solta
- C.E.1.2 Limpeza e Desmatção

20.CPR
Caminhos de Peregrinação - Itinerário 2
Tipologias de Intervenção



Planta de Localização 1:100.000

EQUIPA PROJETISTA

ARQUITETURA PAISAGISTA



Tel: +351 223 261 577 _ email: geral@p4.pt

ARQUITETURA

ENGENHARIA

DONO DE OBRA
ADER-SOUSA

PROJETO
CAMINHOS DE PEREGRINAÇÃO
Itinerário 2 | Crasto - N. Sra. de Cádiz

FASE
PROJETO DE EXECUÇÃO

ESPECIALIDADE
ARQUITETURA PAISAGISTA

DESENHO
TIPOLOGIAS DE INTERVENÇÃO
Folha A

TÉCNICOS RESPONSÁVEIS
Luís Paiva
Marta Paupério

DES.	DESENHO Nº	REV
PROJ.	20.CPR	
DATA	07/2020	
ESCALA	1:5000	

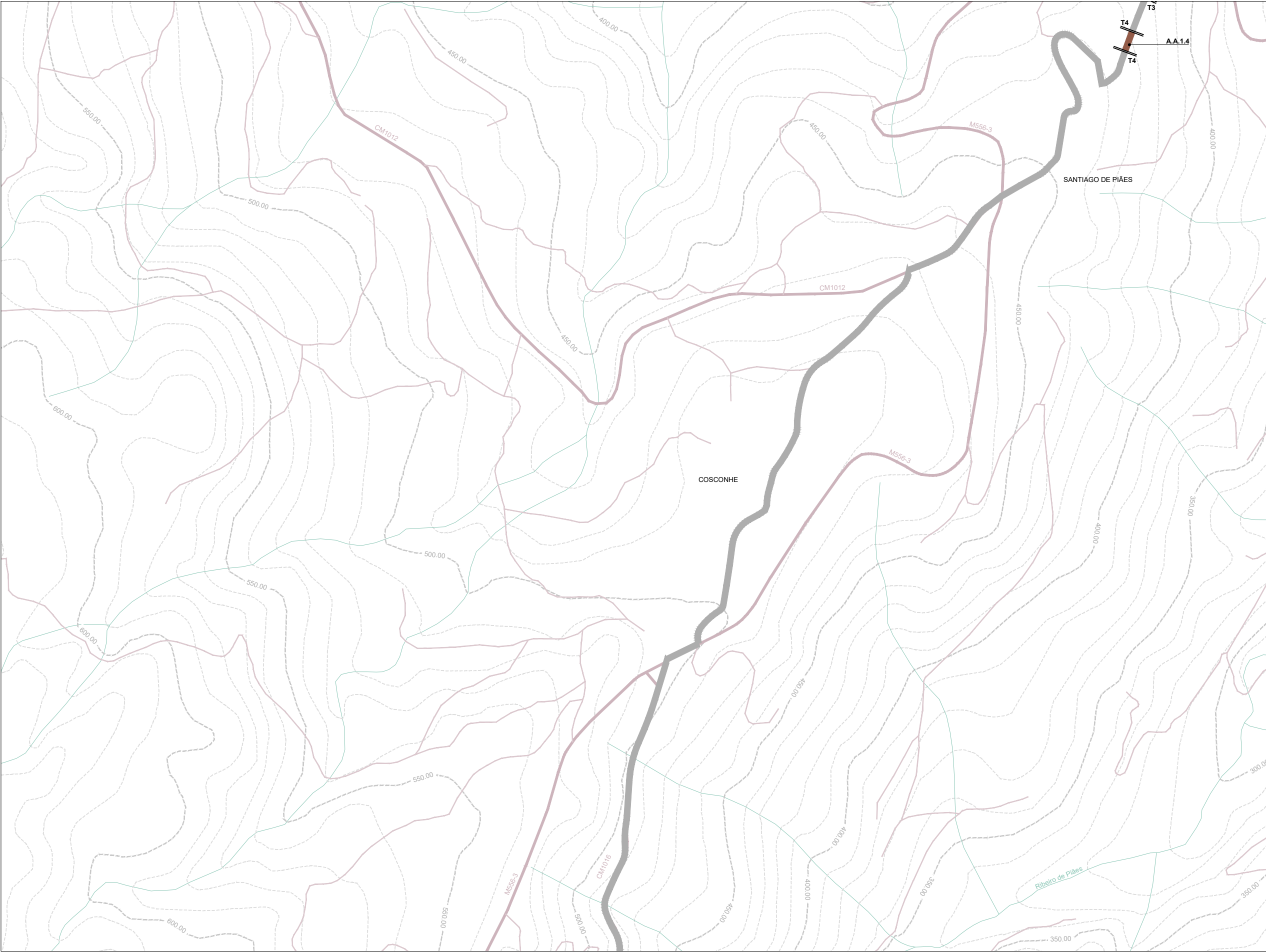
0 50 100M

ESCALA GRÁFICA



ESTE DESENHO É PROPRIEDADE DA **PA ARTES E TÉCNICAS DA PAISAGEM LDA** NÃO PODENDO SER REPRODUZIDO OU DIVULGADO SEM AUTORIZAÇÃO ESCRITA DA MESMA. (Decreto-lei 63/85 de 14 de Março)

NOTAS GERAIS: 1 - OS TRABALHOS DEVERÃO SER EXECUTADOS DE ACORDO COM OS ELEMENTOS GRÁFICOS E ESCRITOS FORNECIDOS; 2 - TODAS AS COTAS DEVERÃO SER CONFIRMADAS EM OBRA; 3 - O EMPREITEIRO DEVERÁ ELABORAR TODOS OS DESENHOS DE PORMENOR E PREPARAÇÃO, NECESSÁRIOS PARA A RESOLUÇÃO DE CASOS PARTICULARES NÃO ESPECIFICADOS EM PROJECTO E SUBMETÊ-LOS À APROVAÇÃO DOS PROJECTISTAS; 4 - AS ESCALAS SUPERIORES PREVALECEM SOBRE AS INFERIORES; 5-O PRESENTE DESENHO FAZ PARTE DA FASE DE PROJECTO DE EXECUÇÃO. QUALQUER PROPOSTA DE ALTERAÇÃO DEVERÁ SER APRESENTADA, PREPARADA E APROVADA PELOS PROJECTISTAS



Legenda

Curvas de Nivel Mestras

Curvas de Nivel Secundárias

Linhas de água

Estradas Principais

Estradas Secundárias

Caminhos

T1

Troços de Intervenção

Intervenção em Pavimentos

Intervenção no Sistema de Drenagem

Intervenção nos Limites - Muros e Taludes

Tipologias de Intervenção

A.A.1.1

Pavimento Via - Saibro

A.A.1.4

Pavimento Via - Calçada regular 9/11

A.A.2.1

Pavimento Passeios - Saibro

A.A.2.5

Pavimento Passeios - Calçada de granito irregular

A.A.2.7

Pavimento Passeios - Recuperação de calçada do tipo romana

A.B.2

Lancil - Granito rebaixado

A.C.1.2

Valeta em Pedra

C.C.1.2

Recuperação de Muro existente em Pedra Solta

C.E.1.2

Limpeza e Desmatção

20.CPR

Caminhos de Peregrinação - Itinerário 2

Tipologias de Intervenção

JANELA A

JANELA B

JANELA C

JANELA D

Planta de Localização 1:100.000

EQUIPA PROJETISTA

ARQUITETURA PAISAGISTA

P4

Artes e Técnicas da Paisagem

Tel: +351 223 261 577 _ email: geral@p4.pt

ARQUITETURA

ENGENHARIA

DONO DE OBRA
ADER-SOUSA

PROJETO
CAMINHOS DE PEREGRINAÇÃO
Itinerário 2 | Crasto - N. Sra. de Cádiz

FASE
PROJETO DE EXECUÇÃO

ESPECIALIDADE
ARQUITETURA PAISAGISTA

DESENHO
TIPOLOGIAS DE INTERVENÇÃO
Folha B

TÉCNICOS RESPONSÁVEIS
Luís Paiva
Marta Paupério

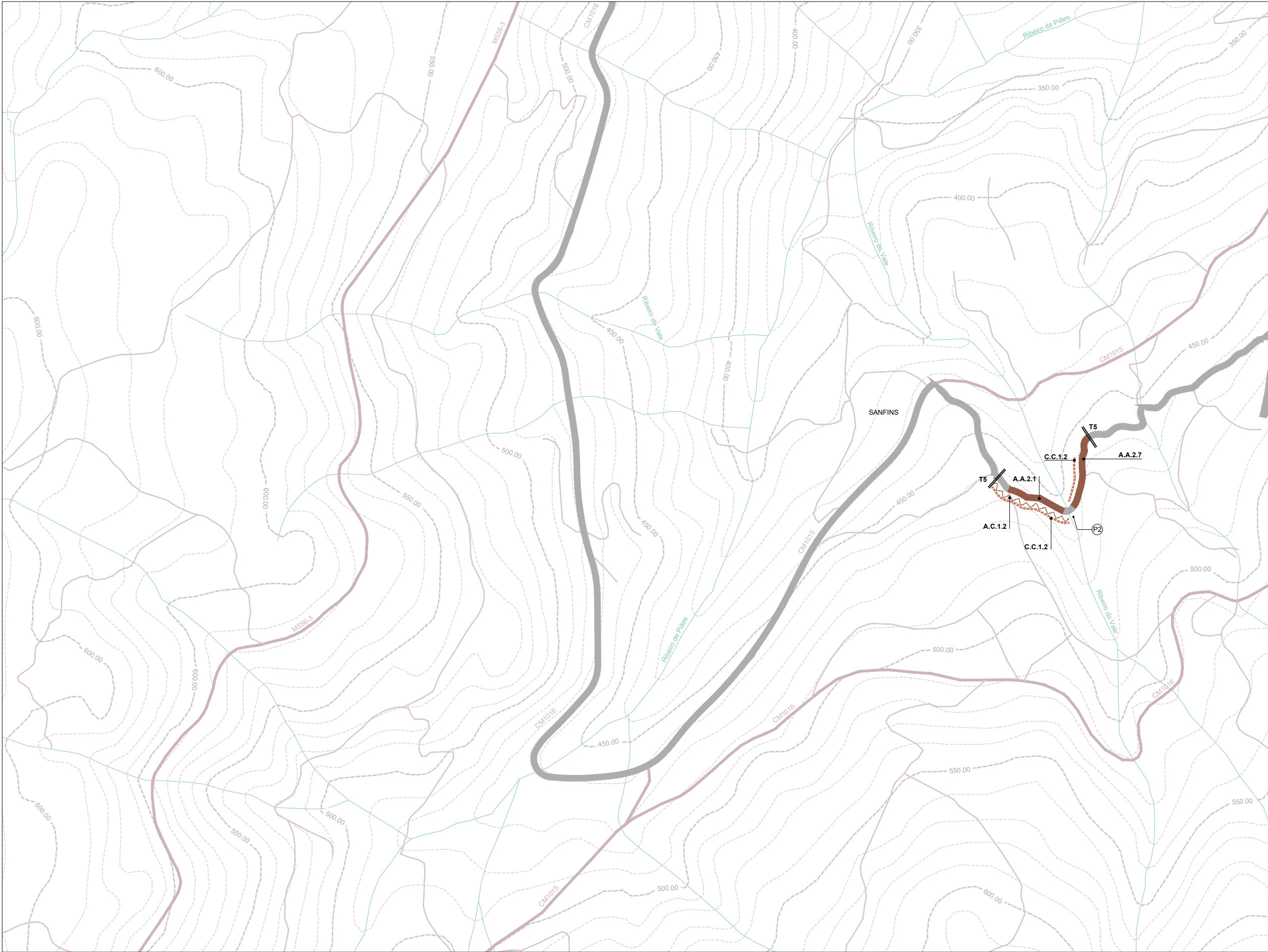
DES.	DESENHO Nº	REV
PROJ.	20.CPR	
DATA	07/2020	
ESCALA	1:5000	

050100M

ESCALA GRÁFICA

ESTE DESENHO É PROPRIEDADE DA P4 ARTES E TÉCNICAS DA PAISAGEM LDA NÃO PODENDO SER REPRODUZIDO OU DIVULGADO SEM AUTORIZAÇÃO ESCRITA DA MESMA (Decreto-lei 6385 de 14 de Março)

NOTAS GERAIS: 1 - OS TRABALHOS DEVERÃO SER EXECUTADOS DE ACORDO COM OS ELEMENTOS GRÁFICOS E ESCRITOS FORNECIDOS; 2 - TODAS AS COTAS DEVERÃO SER CONFIRMADAS EM OBRA; 3 - O EMPREITEIRO DEVERÁ ELABORAR TODOS OS DESENHOS DE PORMENOR E PREPARAÇÃO, NECESSÁRIOS PARA A RESOLUÇÃO DE CASOS PARTICULARES NÃO ESPECIFICADOS EM PROJECTO E SUBMETÊ-LOS À APROVAÇÃO DOS PROJECTISTAS; 4 - AS ESCALAS SUPERIORES PREVALECEM SOBRE AS INFERIORES; 5-O PRESENTE DESENHO FAZ PARTE DA FASE DE PROJECTO DE EXECUÇÃO. QUALQUER PROPOSTA DE ALTERAÇÃO DEVERÁ SER APRESENTADA, PREPARADA E APROVADA PELOS PROJECTISTAS



Legenda

Curvas de Nivel Mestras

Curvas de Nivel Secundárias

Linhas de água

Estradas Principais

Estradas Secundárias

Caminhos

T1

Percurso

Troços de Intervenção

Intervenção em Pavimentos

Intervenção no Sistema de Drenagem

Intervenção nos Limites - Muros e Taludes

Tipologias de Intervenção

A.A.1.1

Pavimento Via - Saibro

A.A.1.4

Pavimento Via - Calçada regular 9/11

A.A.2.1

Pavimento Passeios - Saibro

A.A.2.5

Pavimento Passeios - Calçada de granito irregular

A.A.2.7

Pavimento Passeios - Recuperação de calçada do tipo romana

A.B.2

Lancel - Granito rebaixado

A.C.1.2

Valeta em Pedra

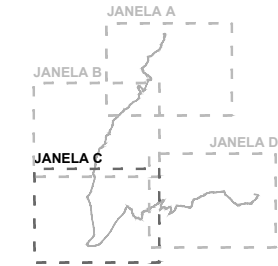
C.C.1.2

Recuperação de Muro existente em Pedra Solta

C.E.1.2

Limpeza e Desmatção

20.CPR
Caminhos de Peregrinação - Itinerário 2
Tipologias de Intervenção



Planta de Localização 1:100.000

EQUIPA PROJETISTA

ARQUITETURA PAISAGISTA



Tel: +351 223 261 577 _ email: geral@p4.pt

ARQUITETURA

ENGENHARIA

DONO DE OBRA
ADER-SOUSA

PROJETO
CAMINHOS DE PEREGRINAÇÃO
Itinerário 2 | Crasto - N. Sra. de Cádiz

FASE
PROJETO DE EXECUÇÃO

ESPECIALIDADE
ARQUITETURA PAISAGISTA

DESENHO
TIPOLOGIAS DE INTERVENÇÃO
Folha C

TÉCNICOS RESPONSÁVEIS
Luís Paiva
Marta Paupério

DES.	DESENHO Nº	REV
PROJ.	20.CPR	
DATA	07/2020	
ESCALA	1:5000	

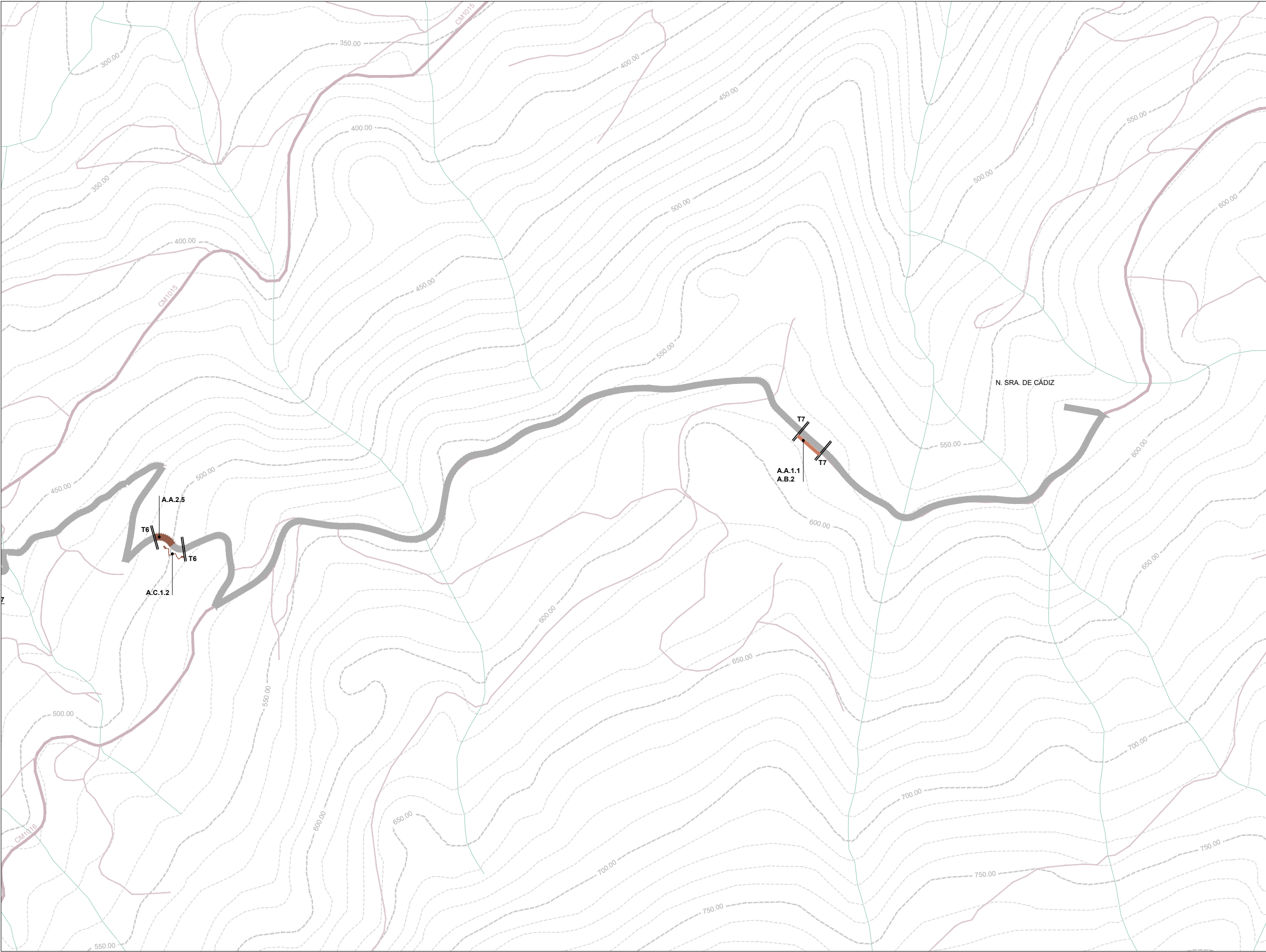
0 50 100M

ESCALA GRÁFICA



ESTE DESENHO É PROPRIEDADE DA **PA ARTES E TÉCNICAS DA PAISAGEM LDA** NÃO PODENDO SER REPRODUZIDO OU DIVULGADO SEM AUTORIZAÇÃO ESCRITA DA MESMA (Decreto-lei 63/85 de 14 de Março)

NOTAS GERAIS: 1 - OS TRABALHOS DEVERÃO SER EXECUTADOS DE ACORDO COM OS ELEMENTOS GRÁFICOS E ESCRITOS FORNECIDOS; 2 - TODAS AS COTAS DEVERÃO SER CONFIRMADAS EM OBRA; 3 - O EMPREITEIRO DEVERÁ ELABORAR TODOS OS DESENHOS DE PORMENOR E PREPARAÇÃO, NECESSÁRIOS PARA A RESOLUÇÃO DE CASOS PARTICULARES NÃO ESPECIFICADOS EM PROJECTO E SUBMETÊ-LOS À APROVAÇÃO DOS PROJECTISTAS; 4 - AS ESCALAS SUPERIORES PREVALECEM SOBRE AS INFERIORES; 5-O PRESENTE DESENHO FAZ PARTE DO PROJECTO DE EXECUÇÃO. QUALQUER PROPOSTA DE ALTERAÇÃO DEVERÁ SER APRESENTADA, PREPARADA E APROVADA PELOS PROJECTISTAS



Legenda

Curvas de Nivel Mestras

Curvas de Nivel Secundárias

Linhas de água

Estradas Principais

Estradas Secundárias

Caminhos

T1

Troços de Intervenção

Intervenção em Pavimentos

Intervenção no Sistema de Drenagem

Intervenção nos Limites - Muros e Taludes

Tipologias de Intervenção

A.A.1.1

Pavimento Via - Saibro

A.A.1.4

Pavimento Via - Calçada regular 9/11

A.A.2.1

Pavimento Passeios - Saibro

A.A.2.5

Pavimento Passeios - Calçada de granito irregular

A.A.2.7

Pavimento Passeios - Recuperação de calçada do tipo romana

A.B.2

Lancil - Granito rebaixado

A.C.1.2

Valeta em Pedra

C.C.1.2

Recuperação de Muro existente em Pedra Solta

C.E.1.2

Limpeza e Desmatção

20.CPR

Caminhos de Peregrinação - Itinerário 2

Tipologias de Intervenção

JANELA A

JANELA B

JANELA C

JANELA D

Planta de Localização 1:100.000

EQUIPA PROJETISTA

ARQUITETURA PAISAGISTA

IP4

Artes e Técnicas da Paisagem

Tel: +351 223 261 577 _ email: geral@ip4.pt

ARQUITETURA

ENGENHARIA

DONO DE OBRA

ADER-SOUSA

PROJETO

CAMINHOS DE PEREGRINAÇÃO

Itinerário 2 | Crasto - N. Sra. de Cádiz

FASE

PROJETO DE EXECUÇÃO

ESPECIALIDADE

ARQUITETURA PAISAGISTA

DESENHO

TIPOLOGIAS DE INTERVENÇÃO

Folha D

TÉCNICOS RESPONSÁVEIS

Lúis Paiva

Marta Paupério

DES.

DESENHO Nº

REV

PROJ.

20.CPR

10D

00

DATA

07/2020

ESCALA

1:5000

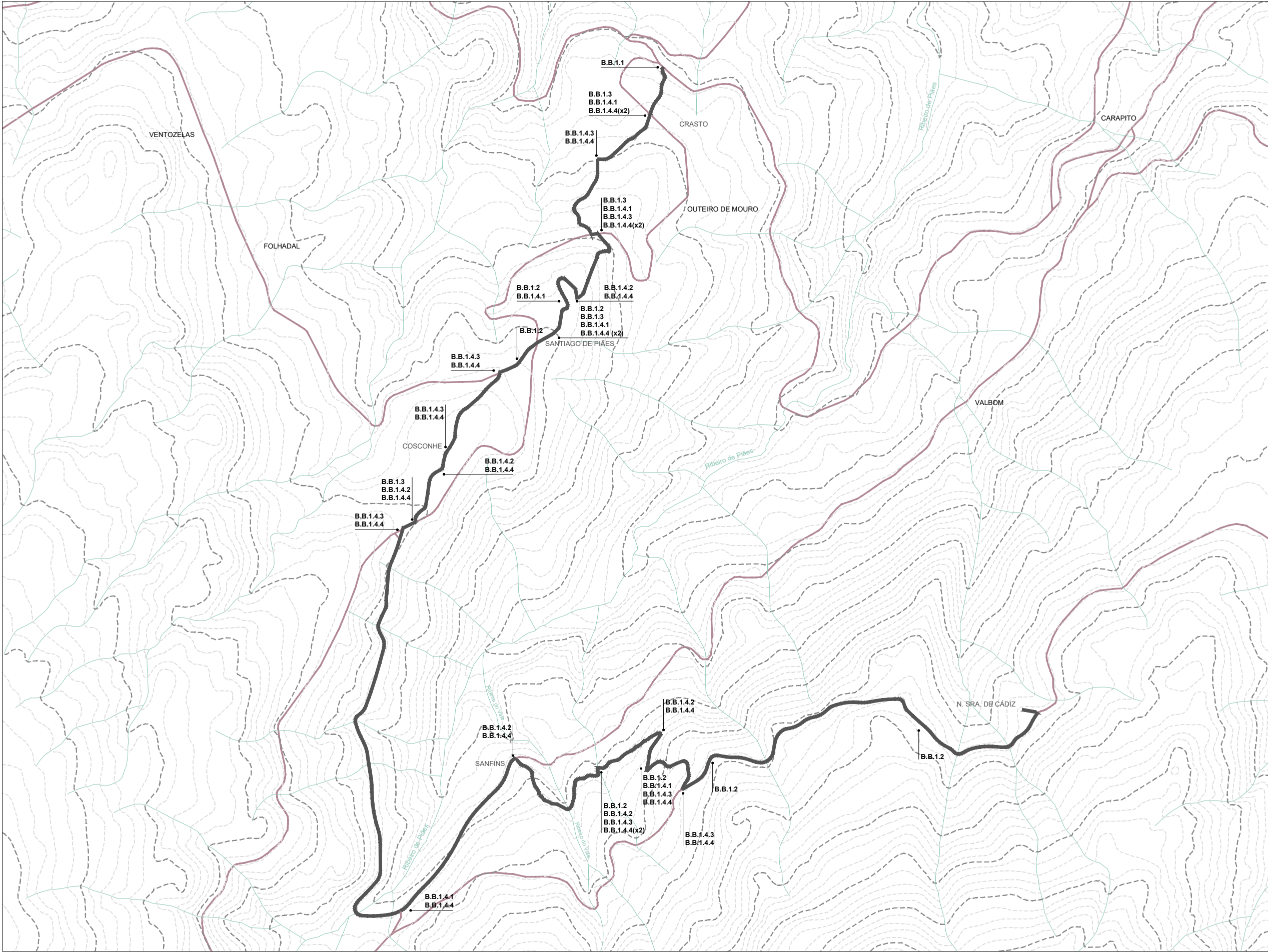
0

50

100M

ESCALA GRÁFICA

NOTAS GERAIS: 1 - OS TRABALHOS DEVERÃO SER EXECUTADOS DE ACORDO COM OS ELEMENTOS GRÁFICOS E ESCRITOS FORNECIDOS; 2 - TODAS AS COTAS DEVERÃO SER CONFIRMADAS EM OBRA; 3 - O EMPREITEIRO DEVERÁ ELABORAR TODOS OS DESENHOS DE PORMENOR E PREPARAÇÃO, NECESSÁRIOS PARA A RESOLUÇÃO DE CASOS PARTICULARES NÃO ESPECIFICADOS EM PROJECTO E SUBMETÊ-LOS À APROVAÇÃO DOS PROJECTISTAS; 4 - AS ESCALAS SUPERIORES PREVALECEM SOBRE AS INFERIORES; 5-O PRESENTE DESENHO FAZ PARTE DA FASE DE PROJECTO DE EXECUÇÃO. QUALQUER PROPOSTA DE ALTERAÇÃO DEVERÁ SER APRESENTADA, PREPARADA E APROVADA PELOS PROJECTISTAS



- Curva de Nível Mestra
- Curva de Nível Secundária
- Linha de água
- Estradas Principais
- Percurso

- Tipologias de Intervenção
- B.B.1.1** Painel Informativo
 - B.B.1.2** Placa Descritiva
 - B.B.1.3** Placa Informativa de Perigo
 - B.B.1.4.1** Placa direcional - Seguir em frente
 - B.B.1.4.2** Placa direcional - Virar direita
 - B.B.1.4.3** Placa direcional - Virar esquerda
 - B.B.1.4.4** Placa direcional - Caminho errado

20.CPR
Caminhos de Peregrinação - Itinerário 2
Tipologias de Intervenção

EQUIPA PROJETISTA

ARQUITETURA PAISAGISTA



Tel: +351 223 261 577 _ email: geral@p4.pt

ARQUITETURA



ENGENHARIA

DONO DE OBRA

ADER-SOUSA

PROJETO

CAMINHOS DE PEREGRINAÇÃO
Itinerário 2 | Crasto - N. Sra. de Cádiz

FASE

PROJETO DE EXECUÇÃO

ESPECIALIDADE

ARQUITETURA PAISAGISTA

DESENHO

TIPOLOGIAS DE INTERVENÇÃO
Equipamentos

TÉCNICOS RESPONSÁVEIS

Luís Paiva
Marta Paupério

DES.	DESENHO Nº	REV
PROJ.	20.CPR	
DATA	07/2020	11 00
ESCALA	1:12500	

0 100 250M

ESCALA GRÁFICA

